

**UCHWAŁA NR XLIII/382/2023**  
**RADY MIEJSKIEJ W LUBIENIU KUJAWSKIM**

z dnia 24 marca 2023 r.

**w sprawie wystąpienia z wnioskiem do Ministra Spraw Wewnętrznych i Administracji o zmianę granic administracyjnych Miasta Lubień Kujawski oraz wyrażenia opinii Rady Miejskiej w Lubieniu Kujawskim w przedmiocie zmiany granic administracyjnych Miasta Lubień Kujawski.**

Na podstawie art. 4 ust. 1 pkt 1, art. 4 ust. 2, art. 4b ust. 1 i ust. 3 ustawy z dnia 8 marca 1990 roku o samorządzie gminnym (Dz. U. z 2023 r., poz. 40) oraz §2 rozporządzenia Rady Ministrów z dnia 9 sierpnia 2001 r., w sprawie trybu postępowania przy składaniu wniosków dotyczących tworzenia, łączenia, dzielenia, znoszenia i ustalania granic gmin, nadawania gminie lub miejscowości statusu miasta, ustalania i zmiany nazw gmin i siedzib ich władz oraz dokumentów wymaganych w tych sprawach (Dz.U. z 2014 r., poz. 310), uchwala się co następuje:

§ 1. Po przeprowadzeniu konsultacji z mieszkańcami Miasta Lubień Kujawski oraz sołectwa Bagno, opiniuje się pozytywnie zmianę granic administracyjnych Miasta Lubień Kujawski polegającą na włączeniu w granice miasta części sołectwa Bagno o powierzchni 4,207 ha.

§ 2. Wystąpić z wnioskiem do Ministra Spraw Wewnętrznych i Administracji za pośrednictwem Wojewody Kujawsko-Pomorskiego o zmianę granic administracyjnych Miasta Lubień Kujawski, poprzez włączenie do Miasta Lubień Kujawski, obręb ewidencyjny Lubień Kujawski, gmina Lubień Kujawski, części przyległych z sołectwa Bagno, wsi Bagno, obszaru ewidencyjnego Bagno, o łącznej powierzchni 4,207 ha.

§ 3. Treść wniosku stanowi załącznik do niniejszej uchwały.

§ 4. Wykonanie uchwały powierza się Burmistrzowi Lubienia Kujawskiego.

§ 5. Uchwała wchodzi w życie z dniem podjęcia i podlega publikacji w Biuletynie Informacji Publicznej Urzędu Miejskiego w Lubieniu Kujawskim.

Przewodniczący Rady

*Marek Małachowski*

Załącznik Nr 1 do uchwały Nr XLIII/382/2023  
Rady Miejskiej w Lubieniu Kujawskim  
z dnia 24 marca 2023 r.

**Pan Mariusz Kamiński**  
**Minister Spraw Wewnętrznych**  
**i Administracji**

za pośrednictwem

**Wojewody Kujawsko-Pomorskiego**

**Wnioskodawca:** Rada Miejska w Lubieniu Kujawskim

## **WNIOSEK**

### **o dokonanie zmiany granic administracyjnych Miasta Lubień Kujawski**

Działając na podstawie art. 4b ust. 1 i 3 ustawy z dnia 8 marca 1990 roku o samorządzie gminnym (Dz. U. z 2023 r., poz. 40) oraz na podstawie Uchwały Nr XLII/364/2023 Rady Miejskiej w Lubieniu Kujawskim z dnia 17 lutego 2023 roku, wnoszę o dokonanie zmiany granic administracyjnych Miasta Lubień Kujawski, polegającej na włączeniu do Miasta Lubień Kujawski **części obszaru sołectwa Bagno o łącznej powierzchni 4,207 ha.**

Do wniosku dołącza się dokumenty i informacje zgodnie z rozporządzeniem Rady Ministrów z dnia 9 sierpnia 2001 r. w sprawie trybu postępowania przy składaniu wniosków dotyczących tworzenia, łączenia, dzielenia, znoszenia i ustalania granic gmin, nadawania gminie lub miejscowości statusu miasta, ustalania i zmiany nazw gmin i siedzib ich władz oraz dokumentów wymaganych w tych sprawach (Dz.U. z 2014 r., poz. 310).

#### **1. Treść proponowanej zmiany wraz z uzasadnieniem**

Rada Miejska w Lubieniu Kujawskim wnioskuje za pośrednictwem Wojewody Kujawsko-Pomorskiego do Ministra Spraw Wewnętrznych i Administracji o zmianę granic polegającą na włączeniu w granice Miasta Lubień Kujawski części obszaru sołectwa (obręb) Bagno o łącznej powierzchni 4,207 ha, stanowiącego działki: 110, 111/3, 111/4, 111/5, 111/6, 111/7, 111/8, 111/9, 111/10, 111/11, 111/12, 111/13, 111/14, 111/15, 111/16, 111/17, 111/18, 111/19, 111/20, 111/21, 111/22, 112 obręb Bagno.

Ww. działki planowane do włączenia w granice administracyjne Miasta Lubień Kujawski to tereny, na których bardzo szybko rozwija się nowe budownictwo mieszkaniowe. Większość z tych działek to działki podzielone geodezyjnie pod zabudowę mieszkaniową jednorodzinną oraz uzbrojone w sieć wodociągową oraz kanalizacyjną. Mieszkańcy i właściciele tych terenów, systematycznie zgłaszają Burmistrzowi Lubienia Kujawskiego jak i Radzie Miejskiej potrzeby w zakresie budowy oświetlenia ulicznego oraz dróg dojazdowych. Biorąc pod uwagę możliwości finansowe gminy Lubień Kujawski, nie ma możliwości zrealizowania wszystkich tych inwestycji ze środków własnych. Dostępne dofinansowania najczęściej skierowane są na realizację inwestycji na obszarach miejskich. W związku z tym, podjęto decyzję o próbie włączenia części terenów sołectwa Bagno do granic administracyjnych Miasta Lubień Kujawski, aby móc pozyskać dofinansowanie na budowę niezbędnej infrastruktury.

Na podstawie zarządzeń:

- Zarządzenie Nr 15/2023 Burmistrza Lubienia Kujawskiego z dnia 6 marca 2023 r. w sprawie przeprowadzenia konsultacji społecznych z mieszkańcami Miasta Lubień Kujawski,
- Zarządzenie Nr 16/2023 Burmistrza Lubienia Kujawskiego z dnia 6 marca 2023 r. w sprawie przeprowadzenia konsultacji społecznych z mieszkańcami sołectwa Bagno,

zostały przeprowadzone konsultacje z mieszkańcami Miasta Lubień Kujawski oraz sołectwa Bagno. Propozycja zmiany granic Miasta Lubień Kujawski znajduje akceptację mieszkańców, którzy wypowiedzieli się pozytywnie o proponowanej zmianie.

Zakres wnioskowanej zmiany granic Miasta Lubień Kujawski uzasadniają uwarunkowania osadnicze i przestrzenne, uwzględniające więzi społeczne, gospodarcze i kulturowe oraz zapewniające zdolność wykonywania zadań publicznych.

Przesłankami przemawiającymi za zmianą granic Miasta Lubień Kujawski jest pozyskanie nowych terenów inwestycyjnych i mieszkaniowych, wzrost atrakcyjności i wartości terenów budowlanych, poprawa jakości życia mieszkańców zamieszkujących teren objęty zmianą.

Zmiana granic Miasta Lubień Kujawski wynika z potrzeby doprowadzenia do zgodności w funkcjonowaniu niektórych terenów ze stanem faktycznym i uproszczenia działań administracyjnych.

Teren proponowany do włączenia nie posiada miejscowego planu zagospodarowania przestrzennego.

## **2. Stanowisko wnioskodawcy dotyczące spełnienia przesłanek, o których mowa w art. 4 ust. 3 ustawy z dnia 1990 r. o samorządzie gminnym (Dz. U. z 2023 r. poz. 40)**

Rada Miejska w Lubieniu Kujawskim stwierdza, że proponowana zmiana granic administracyjnych Miasta Lubień Kujawski spełnia przesłanki, o których mowa w art. 4 ust. 3 ustawy z dnia 8 marca 1990 r. o samorządzie gminnym (Dz. U. z 2023 r., poz. 40), tj.: zapewni zachowanie jednorodnego układu osadniczego i przestrzennego z uwzględnieniem infrastruktury społecznej i technicznej, a także więzi społecznych, gospodarczych i kulturowych.

## **3. Podstawowe dane statystyczne dotyczące liczby ludności na terenie objętym wnioskiem, a także powierzchni tego terenu**

1. Na obszarze Miasta Lubień Kujawski na dzień 28.02.2023 r. zamieszkuje 1335 osób, natomiast w przypadku sołectwa Bagno 440 osoby.

2. Obszar całej Gminy Lubień Kujawski wraz z wyszczególnieniem powierzchni poszczególnych obrębów ewidencyjnych przedstawia tabela poniżej:

NR OBREBU	NAZWA OBREBU	POWIERZCHNIA W HA
0001	Miasto Lubień Kujawski	231,9177
0001	Antoniewo	233,7527
0002	Bagno	284,4918
0003	Beszyn	715,2460
0004	Bilno	519,4609
0005	Błędowo	259,4856
0006	Błonie	131,0670
0007	Chojny	427,2266
0008	Czaple Nowe	382,9535
0009	Czaple Wieś	325,8808
0010	Dziankowo	233,5876
0011	Dziankówka	262,2013
0012	Gagowy Wieś	213,9821
0013	Gagowy Nowe	436,5814
0014	Gliznowo	866,6340
0015	Gole	525,3692
0016	Golska Huta	375,3987
0017	Kaliska	719,7746
0018	Kamienna	287,5383
0019	Kanibród	394,6559
0020	Kłóbka	535,4261

0021	Kobyła Łąka	463,4498
0022	Kołomia	98,9895
0023	Krzewie I	217,4853
0024	Krzewie II	270,8730
0025	Modlibórz	406,1401
0026	Morzyce	192,1174
0027	Narty	367,7943
0028	Nowa Wieś	201,5402
0029	Rutkowice	707,4537
0030	Rzeżewo	685,5908
0031	Rzeżewo – Morzyce	244,5643
0032	Sławęcín	335,2827
0033	Stępka	198,7456
0034	Świerna	410,1789
0035	Szewo – Grabina	578,5662
0036	Wąwał	242,9108
0037	Wiktorowo	247,5764
0038	Wola Olszowa Parcele	402,0484
0039	Wola Dziankowska	213,3584
0040	Wola Olszowa	106,7482
0041	Kąty	131,8675
RAZEM:		15085,9133

3. Zakres proponowanej zmiany dotyczy włączenia do granic administracyjnych Miasta Lubień Kujawski części obszaru sołectwa Bagno o powierzchni 4,207 ha zgodnie z tabelą poniżej:

Lp.	Nr działki	Powierzchnia [ha]
1.	110	0,7800
2.	111/3	0,2574
3.	111/4	0,1109
4.	111/5	0,1000
5.	111/6	0,1000
6.	111/7	0,1000
7.	111/8	0,1000
8.	111/9	0,1523
9.	111/10	0,0869
10.	111/11	0,1375
11.	111/12	0,1733
12.	111/13	0,1421
13.	111/14	0,1476
14.	111/15	0,1148
15.	111/16	0,1099
16.	111/17	0,0986
17.	111/18	0,1079
18.	111/19	0,0875

19.	111/20	0,1057
20.	111/21	0,1727
21.	111/22	0,1419
22.	112	0,8800
	<b>RAZEM</b>	<b>4,207</b>

Powierzchnia terenu objęta wnioskiem:

- obszar Miasta Lubień Kujawski, gmina Lubień Kujawski, obręb ewidencyjny Miasto Lubień Kujawski – 231,9177 ha

- obszar sołectwa Bagno, gmina Lubień Kujawski, obręb ewidencyjny Bagno – 284,4918 ha

Powierzchnia terenu po zmianie wynosić będzie:

- Miasto Lubień Kujawski – 236,1247 ha;

- Sołectwo Bagno – 280,2848 ha.

Obszar gminy nie zmienia się i wynosi 15085,9133 ha.

#### 4. Określenie szacunkowych kosztów jednorazowych i stałych wprowadzenia proponowanej zmiany

Określa się szacunkowe koszty jednorazowe proponowanej zmiany do poniesienia przez Gminę Lubień Kujawski w wysokości:

- ok. 20 000,00 obejmujące koszty związane z pracami geodezyjnymi i sporządzeniem dokumentacji i zmianami w księgach wieczystych, koszty związane z włączeniem baz danych: EGİB, GESUT, BDSOG oraz mapy zasadniczej,

- ok. 8 000,00 koszty jednorazowe finansowane z własnego budżetu na zakup tablic drogowych z nazwami miejscowości, tabliczki z nazwami ulic,

- ok. 5 000,00 zł koszty projektu stałej organizacji ruchu dla nowych ulic.

- ok 2 400,00 - koszty zmian w księgach wieczystych dla działek, które zostaną włączone do Miasta Lubień Kujawski

Nie przewiduje się kosztów stałych związanych bezpośrednio z planowaną zmianą, gdyż koszty te stanowią koszty, które już dziś są ponoszone przez Gminę (w tym: koszty oświetlenia ulicznego, koszty utrzymania dróg, koszty utrzymania czystości porządku, koszty utrzymania zieleni itp.). Pojawia się nowe koszty inwestycyjne związane z możliwością inwestowania w budowę dróg, chodników czy też infrastruktury oświetleniowej, ale będą one realizowane w miarę możliwości pozyskania funduszy zewnętrznych na ich wykonanie.

#### 5. Wyniki konsultacji z mieszkańcami

Z uwagi na art. 5a ust. 1 ustawy z dnia 8 marca 1990 r. o samorządzie gminnym stanowiącym, iż konsultacje społeczne przeprowadza się z „mieszkańcami gminy”, określono, iż grono osób uprawnionych do wzięcia udziału w konsultacjach społecznych w sprawie poszerzenia granic Miasta Lubień Kujawski o część sołectwa Bagno stanowili mieszkańcy Miasta Lubień Kujawski oraz sołectwa Bagno.

Liczba uprawnionych do oddania głosu w ramach konsultacji społecznych dotyczących poszerzenia granic Miasta Lubień Kujawski o część sołectwa Bagno wynosiła:

- 1118 osób w przypadku mieszkańców Miasta Lubień Kujawski;

- 369 osób w przypadku mieszkańców sołectwa Bagno.

Liczbę osób, które wzięły udział w konsultacjach przedstawia tabela poniżej:

Wyszczególnienie	Liczba osób, które wypełniły kartę konsultacyjną	
	Liczba osób	% uprawnionych do głosowania
Miasto Lubień Kujawski	141	12,61%

Sołectwo Bagno	40	10,84%
----------------	----	--------

#### Wyniki ankiety:

Wyniki ankiet, które wpłynęły do Urzędu Miejskiego w Lubieniu Kujawskim przedstawia tabela poniżej:

	Miasto Lubień Kujawski		Sołectwo Bagno	
	Liczba osób	% głosujących	Liczba osób	% głosujących
Głosowało	141	-	40	-
Za	140	99,29%	34	85%
Przeciw	0	-	1	2,5%
Wstrzymało się	1	0,71%	5	12,5%

Wyniki potwierdzają, że zarówno mieszkańcy sołectwa Bagno jak również mieszkańcy Miasta Lubień Kujawski, którzy wypełnili ankietę, w większości są za poszerzeniem granic Miasta Lubień Kujawski o część sołectwa Bagno.

W wyniku zmiany granic administracyjnych miasta Lubień Kujawski, polegającej na włączeniu części sołectwa Bagno nie występują okoliczności wymienione w art. 4d ustawy z dnia 8 marca 1990 roku o samorządzie gminnym (Dz. U. z 2023 r., poz. 40). W związku z powyższym dochody podatkowe na mieszkańca gminy w zmienionych granicach nie będą niższe od najniższych dochodów podatkowych na mieszkańca ustalonych dla poszczególnych gmin zgodnie z ustawą z dnia 13 listopada 2003 r. o dochodach jednostek samorządu terytorialnego. Gmina Lubień Kujawski nie będzie mniejsza od najmniejszej pod względem liczby mieszkańców gminy w Polsce.

#### 6. WYKAZ DOKUMENTÓW ZAŁĄCZONYCH DO WNIOSKU

Na podstawie rozporządzenia Rady Ministrów z dnia 9 sierpnia 2001 r., w sprawie trybu postępowania przy składaniu wniosków dotyczących tworzenia, łączenia, dzielenia, znoszenia i ustalania granic gmin, nadawania gminie lub miejscowości statusu miasta, ustalania i zmiany nazw gmin i siedzib ich władz oraz dokumentów wymaganych w tych sprawach (Dz.U. z 2014 r., poz. 310), do wniosku dołącza się następujące dokumenty:

1. Zaświadczenie Starosty z dnia 21 marca 2023 r. w sprawie potwierdzenia zgodności danych z operatem ewidencyjnym.

2. Uchwała Nr XIII/106/2016 Rady Miejskiej w Lubieniu Kujawskim z dnia 24 marca 2016 r. w sprawie zasad i trybu przeprowadzania konsultacji z mieszkańcami Gminy Lubień Kujawski.

3. Uchwała Nr XLII/364/2023 Rady Miejskiej w Lubieniu Kujawskim z dnia 17 lutego 2023 r. w sprawie przeprowadzenia konsultacji w przedmiocie zmiany granic administracyjnych Miasta Lubień Kujawski.

4. Uchwała Nr XLIII/377/2023 Rady Miejskiej w Lubieniu Kujawskim z dnia 24 marca 2023 r. zmieniająca uchwałę w sprawie przeprowadzenia konsultacji w przedmiocie zmiany granic administracyjnych Miasta Lubień Kujawski.

5. Uchwała Nr XLIII/382/2023 Rady Miejskiej w Lubieniu Kujawskim z dnia 24 marca 2023 r. w sprawie wystąpienia z wnioskiem do Ministra Spraw Wewnętrznych i Administracji o zmianę granic administracyjnych Miasta Lubień Kujawski oraz wyrażenia opinii Rady Miejskiej w Lubieniu Kujawskim w przedmiocie zmiany granic administracyjnych Miasta Lubień Kujawski.

6. Zarządzenie Nr 15/2023 Burmistrza Lubienia Kujawskiego z dnia 6 marca 2023 r. w sprawie przeprowadzenia konsultacji społecznych z mieszkańcami Miasta Lubień Kujawski.

7. Zarządzenie Nr 16/2023 Burmistrza Lubienia Kujawskiego z dnia 6 marca 2023 r. w sprawie przeprowadzenia konsultacji społecznych z mieszkańcami sołectwa Bagno.

8. Mapa topograficzna w skali 1:10 000 przedstawiająca dotychczasowe granice Gminy Lubień Kujawski i siedziby władz gmin objętych wnioskiem.

9. Mapa topograficzna w skali 1:10 000 z zaznaczeniem proponowanych zmian przebiegu granicy Miasta Lubień Kujawski.

10. Wypis z operatu ewidencyjnego oraz mapa ewidencyjna uwzględniająca działki ewidencyjne z zaznaczeniem dotychczasowych granic oraz proponowanych zmian.

11. Opinia Głównego Geodety Kraju potwierdzająca przebieg dotychczasowych granic objętych wnioskiem z rejestrem granic i powierzchni jednostek zasadniczego podziału terytorialnego kraju.

12. Zaświadczenie Burmistrza Lubienia Kujawskiego numer 37/2023 z dnia 17 marca 2023 r. o braku miejscowego zagospodarowania przestrzennego gminy na terenach sołectwa Bagno planowanych do włączenia w granice administracyjne Miasta Lubień Kujawski oraz o przeznaczeniu działek zgodnie ze studium uwarunkowań i kierunków zagospodarowania przestrzennego Gminy Lubień Kujawski.

Przewodniczący Rady

*Marek Małachowski*

Włocławek, dnia 21.03.2023 r.

GGN.6620.1.22.2023.KP

Burmistrz Lubienia Kujawskiego  
ul. Wojska Polskiego 29  
87-840 Lubień Kujawski

### Zaświadczenie

Na podstawie § 2 ust. 2 pkt 1 rozporządzenie Rady Ministrów z dnia 9 sierpnia 2001 r. w sprawie trybu postępowania przy składaniu wniosków dotyczących tworzenia, łączenia, dzielenia, znoszenia i ustalania granic gmin, nadawania gminie lub miejscowości statusu miasta, ustalania i zmiany nazw gmin i siedzib ich władz oraz dokumentów wymaganych w tych sprawach (Dz. U. z 2014 r., poz. 310) Starosta Włocławski zaświadcza, że powierzchnia obrębów gminy Lubień Kujawski zawarta w poniższej tabeli jest zgodna z danymi pochodzącymi z operatu ewidencji gruntów i budynków na dzień 02.03.2023 r.

#### Załącznik:

- zestawienie obrębów ewidencyjnych w gminie Lubień Kujawski na dzień 02.03.2023 r. z wyszczególnieniem powierzchni tych obrębów.

Zaświadczenie wydano na wniosek Burmistrza Lubienia Kujawskiego z dnia 17.03.2023 r., znak: INW.6800.9.2023.

Z up. STAROSTY  
WŁOCŁAWSKI  
GRADZKA PRZYMAŁOWY  
Przewodniczący Rady  
Marek Małachowski


Starszy Inspektor  
Kamilla Baryska

Zestawienie obrębów ewidencyjnych w gminie Lubień Kujawski na dzień 2.03.2023 r. z wyszczególnieniem powierzchni tych obrębów:

NR OBRĘBU	NAZWA OBRĘBU	POWIERZCHNIA W HA
0001	Miasto Lubień Kujawski	231,9177
0001	Antoniewo	233,7527
0002	Bagno	284,4918
0003	Beszyn	715,2460
0004	Bilno	519,4609
0005	Błędowo	259,4856
0006	Błonie	131,0670
0007	Chojny	427,2266
0008	Czaple Nowe	382,9535
0009	Czaple Wieś	325,8808
0010	Dziankowo	233,5876
0011	Dziankówek	262,2013
0012	Gagowy Wieś	213,9821
0013	Gagowy Nowe	436,5814
0014	Gliznowo	866,6340
0015	Gole	525,3692
0016	Golska Huta	375,3987
0017	Kaliska	719,7746
0018	Kamienna	287,5383
0019	Kanibród	394,6559
0020	Kłóbka	535,4261
0021	Kobyła Łąka	463,4498
0022	Kołomia	98,9895
0023	Krzewie I	217,4853
0024	Krzewie II	270,8730
0025	Modlibórz	406,1401
0026	Morzyce	192,1174
0027	Narty	367,7943
0028	Nowa Wieś	201,5402
0029	Rutkowice	707,4537
0030	Rzezewo	685,5908
0031	Rzezewo – Morzyce	244,5643
0032	Sławęcín	335,2827
0033	Stępka	198,7456
0034	Świerna	410,1789

0035	Szewo – Grabina	578,5662
0036	Wąwał	242,9108
0037	Wiktorowo	247,5764
0038	Wola Olszowa Parcele	402,0484
0039	Wola Dziańska	213,3584
0040	Wola Olszowa	106,7482
0041	Kąty	131,8675
RAZEM:		15085,9133

21.05.2023r.

Z up.   
Marek Małachowski  
Przewodniczący Rady

Przewodniczący Rady

Marek Małachowski

UCHWAŁA NR XIII/106/2016  
RADY MIEJSKIEJ W LUBIENIU KUJAWSKIM

z dnia 24 marca 2016 r.

w sprawie zasad i trybu przeprowadzania konsultacji z mieszkańcami Gminy Lubień Kujawski

Na podstawie art.5a ust.2 ustawy z dnia 8 marca 1990 r. o samorządzie gminnym (Dz. U. z 2015 poz. 1515, 1045, 1890) uchwała się co następuje:

§ 1. Konsultacje mogą polegać na:

- 1) wyrażeniu opinii i uwag w sprawie będącej przedmiotem konsultacji;
- 2) udzieleniu odpowiedzi na postawione pytanie lub pytania;
- 3) wyborze jednego z zaproponowanych rozwiązań.

§ 2. Wyniki konsultacji mają charakter opiniodawczy, a ich wyniki nie są wiążące dla organów Gminy.

§ 3. Konsultacje społeczne uważa się za ważne bez względu na ilość uczestniczących w nich mieszkańców.

§ 4. 1. Konsultacje społeczne mogą być przeprowadzane w następujących formach:

- 1) karty konsultacyjnej;
- 2) otwartych spotkań z mieszkańcami,
- 3) badania opinii mieszkańców z wykorzystaniem formularza ankietowego.

2. Konsultacje społeczne, o których mowa w § 4. ust. 1 przeprowadza się w terminie od 14 do 60 dni.

§ 5. 1. Przeprowadzenie konsultacji zarządza Rada Miejska w Lubieniu Kujawskim w drodze uchwały:

- 1) w przypadku, gdy wymóg konsultacji wynika z przepisów ustawy;
- 2) z własnej inicjatywy;
- 3) na pisemny wniosek Burmistrza;
- 4) na pisemny wniosek co najmniej 50 mieszkańców gminy.

2. Wniosek o przeprowadzenie konsultacji powinien określać jej przedmiot.

3. Wniosek mieszkańców, o którym mowa w ust. 1 pkt. 4 powinien zawierać dodatkowo:

- 1) wyznaczenie przedstawiciela wnioskodawców;
- 2) listę osób popierających wniosek zawierającą ich imiona, nazwiska, adresy zamieszkania oraz własnoręczne podpisy;
- 3) uzasadnienie wniosku.

4. Konsultacje przeprowadza Burmistrz Lubienia Kujawskiego.

§ 6. 1. Uchwałę o zarządzeniu przeprowadzenia konsultacji podaje się do publicznej wiadomości poprzez umieszczenie jej na stronie Biuletynu Informacji Publicznej, stronie internetowej Urzędu Miejskiego, rozplakatowanie na tablicach ogłoszeń na obszarze objętym konsultacjami oraz opublikowaniu informacji w prasie lokalnej.

2. W przypadku, o którym mowa w § 5 ust. 1 pkt 4 uchwałę o zarządzeniu konsultacji doręcza się przedstawicielowi wnioskodawców, w terminie 21 dni przed terminem ich rozpoczęcia.

§ 7. 1. Burmistrz Lubienia Kujawskiego przedstawia Radzie Miejskiej informację o wynikach przeprowadzonych konsultacji, w terminie 30 dni od dnia ich zakończenia.

2. Informację, o której mowa w ust. 1 Burmistrz umieszcza na stronie Biuletynu Informacji Publicznej, stronie internetowej Urzędu Miejskiego, rozplakatowanie na tablicach ogłoszeń na obszarze objętym konsultacjami oraz opublikowaniu informacji w prasie lokalnej.

3. W przypadku, o którym mowa w § 5 ust.1 pkt 4, informację o wynikach konsultacji doręcza się przedstawicielowi wnioskodawców, w terminie 7 dni od dnia ich ustalenia.

§ 8. Wykonanie uchwały powierza się Burmistrzowi Lubienia Kujawskiego.

§ 9. Uchwała wchodzi w życie po upływie 14 dni od dnia ogłoszenia w Dzienniku Urzędowym Województwa Kujawsko-Pomorskiego.

Przewodniczący Rady

*Marek Małachowski*

Przewodniczący Rady

*Marek Małachowski*

**UCHWAŁA NR XLII/364/2023**  
**RADY MIEJSKIEJ W LUBIENIU KUJAWSKIM**

z dnia 17 lutego 2023 r.

**w sprawie przeprowadzenia konsultacji w przedmiocie zmiany granic administracyjnych Miasta Lubień Kujawski.**

Na podstawie art. 4b ust. 1, pkt. 1 oraz art. 5a ust. 1 ustawy z dnia 8 marca 1990 roku o samorządzie gminnym (Dz.U. z 2023 r. poz. 40) Rada Miejska w Lubieniu Kujawskim uchwala, co następuje:

§ 1. Postanawia przeprowadzić konsultacje z mieszkańcami Miasta Lubień Kujawski oraz sołectwa Bagno w sprawie zmiany granic administracyjnych przez włączenie do Miasta Lubień Kujawski obszaru sołectwa Bagno (obręb ewidencyjny Bagno, gmina Lubień Kujawski, działek o nr: 110, 111/3, 111/4, 111/5, 111/6, 111/7, 111/8, 111/9, 111/10, 111/11, 111/12, 111/13, 111/14, 111/15, 111/16, 111/17, 111/18, 111/19, 111/20, 111/21, 111/22, 112).

§ 2. Granice obszarów objętych proponowaną zmianą granic określa się na mapie stanowiącej załącznik nr 1 do niniejszej uchwały.

§ 3. 1. W przedmiocie konsultowanej sprawy ustala się następujące pytanie „Czy jest Pan/Pani za zmianą granic Miasta Lubień Kujawski, polegającą na włączeniu do granic Miasta części wsi Bagno (sołectwo Bagno, obręb ewidencyjny Bagno, gmina Lubień Kujawski)?”

2. Wyrażenie opinii polegać ma na wyborze jednej z odpowiedzi tj.: „Jestem za”, „Jestem przeciw”, „Wstrzymuję się”.

§ 4. Konsultacje zostaną przeprowadzone w sposób określony uchwałą Nr XIII/106/2016 Rady Miejskiej w Lubieniu Kujawskim, z dnia 24 marca 2016 r. w sprawie zasad i trybu przeprowadzania konsultacji z mieszkańcami Gminy Lubień Kujawski, poprzez ankietę konsultacyjną, stanowiącą załącznik Nr 2 do niniejszej uchwały, w terminie wyznaczonym przez Burmistrza Lubienia Kujawskiego w drodze zarządzenia.

§ 5. Wykonanie uchwały powierza się Burmistrzowi Lubienia Kujawskiego.

§ 6. Uchwała wchodzi w życie po upływie 14 dni od podania do publicznej wiadomości poprzez ogłoszenie w Biuletynie Informacji Publicznej Urzędu Miejskiego w Lubieniu Kujawskim.

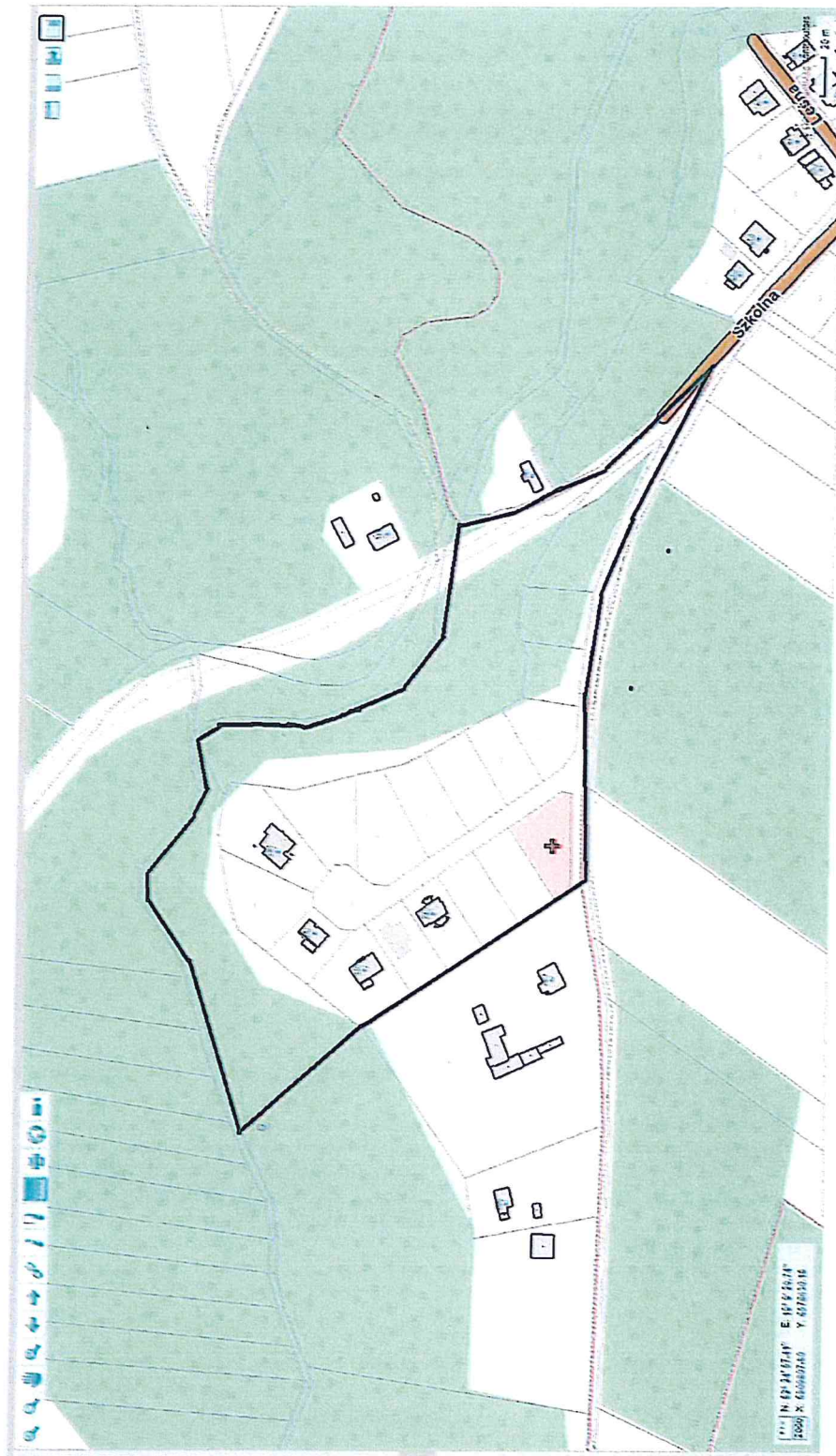
Przewodniczący Rady  
Miejskiej

Marek Małachowski

Przewodniczący Rady

Marek Małachowski

**Granice obszarów objętych proponowaną zmianą**



Przewodniczący Rady

Strona 1

Marek Majachowski

## KARTA KONSULTACYJNA

Dotycząca propozycji dokonania zmiany granic administracyjnych miasta Lubień Kujawski poprzez włączenie do obszaru miasta części wsi Bagno

„Czy jest Pan/Pani za zmianą granic Miasta Lubień Kujawski, polegającą na włączeniu do granic Miasta części wsi Bagno (sołectwo Bagno, obręb ewidencyjny Bagno, gmina Lubień Kujawski)?”

JESTEM ZA	JESTEM PRZECIW	WSTRZYMUJĘ SIĘ

Informacja:

- Opinię wyrazić należy stawiając znak "X" w polu oznaczonym słowem „JESTEM ZA”, „JESTEM PRZECIW”, „WSTRZYMUJĘ SIĘ”.
- Postawienie znaku "X" w więcej niż w jednym polu lub nie postawienie znaku "X" w żadnym z polu powoduje nieważność opinii.

Przewodniczący Rady

*Marek Małachowski*

**UCHWAŁA NR XLIII/377/2023  
RADY MIEJSKIEJ W LUBIENIU KUJAWSKIM**

z dnia 24 marca 2023 r.

**zmieniająca uchwałę w sprawie przeprowadzenia konsultacji w przedmiocie zmiany granic  
administracyjnych Miasta Lubień Kujawski.**

Na podstawie art. 4b ust. 1, pkt. 1 oraz art. 5a ust. 1 ustawy z dnia 8 marca 1990 roku o samorządzie gminnym (Dz.U. z 2023 r. poz. 40) Rada Miejska w Lubieniu Kujawskim uchwala, co następuje:

§ 1. W uchwale Nr XLII/364/2023 Rady Miejskiej w Lubieniu Kujawskim z dnia 17 lutego 2023 r. w sprawie przeprowadzenia konsultacji w przedmiocie zmiany granic administracyjnych Miasta Lubień Kujawski § 6 otrzymuje brzmienie: „Uchwała wchodzi w życie z dniem podjęcia”.

§ 2. Wykonanie uchwały powierza się Burmistrzowi Lubienia Kujawskiego.

§ 3. Uchwała wchodzi w życie z dniem podjęcia.

Przewodniczący Rady

*Marek Matachowski*

Przewodniczący Rady

*Marek Matachowski*

**Zarządzenie Nr 15/2023**  
**Burmistrza Lubienia Kujawskiego**  
**z dnia 6 marca 2023 r.**

**w sprawie przeprowadzenia konsultacji społecznych z mieszkańcami miasta Lubień Kujawski.**

Na podstawie §1 Uchwały Nr XLII/364/2023 Rady Miejskiej w Lubieniu Kujawskim z dnia 17 lutego 2023 r. w sprawie przeprowadzenia konsultacji w przedmiocie zmiany granic administracyjnych Miasta Lubień Kujawski, zarządzam co następuje:

§ 1. Konsultacje społeczne zarządzane Uchwałą Nr XLII/364/2023 Rady miejskiej w Lubieniu Kujawskim z dnia 17 lutego 2023 r. zostaną przeprowadzone w dniach od 07 marca 2023 r. do 12 marca 2023 r. w miejscowości Lubień Kujawski.

§ 2. Do przeprowadzenia konsultacji wyznaczam komisję konsultacyjną w składzie:

- Agnieszka Mikołajewska – referent ds. realizacji inwestycji, obronnych, p-poż. i działalności gospodarczej,

- Marta Jabłońska – młodszy referent ds. obsługi rady,

- Małgorzata Kołodziejska – kierownik Urzędu Stanu Cywilnego.

§ 3. 1. Konsultacje przeprowadzone będą przez oddanie głosu na karcie konsultacyjnej poprzez udzielenia odpowiedzi na konkretne pytanie.

2. Wzór karty konsultacyjnej stanowi załącznik do niniejszego zarządzenia.

3. Listę uprawnionych do głosowania oraz karty konsultacyjne w ilości równej liczbie uprawnionych przekazuje protokolarnie przewodniczącemu samorządu mieszkańców wyznaczony pracownik Urzędu, tj. Agnieszka Mikołajewska referent ds. realizacji inwestycji, obronnych, p-poż. i działalności gospodarczej.

§ 4. 1. Karty konsultacyjne oraz listy uprawnionych, dostępne będą u przewodniczącego samorządu mieszkańców.

2. W konsultacjach mogą wziąć udział mieszkańcy miasta Lubień Kujawski.

3. Wypełnioną kartę konsultacyjną przekazuje się przewodniczącemu samorządu mieszkańców.

§ 5. 1. Głosowanie polega na postawieniu znaku "X" w kratce pod wybraną odpowiedzią (JESTEM ZA, JESTEM PRZECIW, WSTRZYMUJĘ SIĘ) na zadane pytanie na karcie konsultacyjnej.

2. Postawienie znaku „X” w dwóch kratkach lub nie postawienie znaku „X” w żadnej kratce powoduje nieważność oddanego głosu.

§ 6. Komisja konsultacyjna po przeprowadzeniu głosowania ustali wynik konsultacji w terminie do 15 marca 2023 r. Zakończenie prac komisji następuje poprzez przekazanie Burmistrzowi Lubienia Kujawskiego protokołu wraz z dokumentacją z przeprowadzonych konsultacji.

§ 7. Wykonanie zarządzenia powierzam Zastępcy Burmistrza Lubienia Kujawskiego.

§ 8. Zarządzenie wchodzi w życie z dniem podjęcia i podlega publikacji poprzez ogłoszenie w Biuletynie Informacji Publicznej Urzędu miejskiego w Lubieniu Kujawskim oraz w sposób zwyczajowo przyjęty poprzez wywieszenie na tablicy ogłoszeń.

Przewodniczący Rady

Marek Małachowski

BURMISTRZ

Marek Małachowski

## KARTA KONSULTACYJNA

Dotycząca propozycji dokonania zmiany granic administracyjnych miasta Lubień Kujawski poprzez włączenie do obszaru miasta części wsi Bagno

„Czy jest Pan/Pani za zmianą granic Miasta Lubień Kujawski, polegającą na włączeniu do granic Miasta części wsi Bagno (sołectwo Bagno, obręb ewidencyjny Bagno, gmina Lubień Kujawski)?”

JESTEM ZA	JESTEM PRZECIW	WSTRZYMUJĘ SIĘ

Informacja:

- Opinię wyrazić należy stawiając znak "X" w polu oznaczonym słowem „JESTEM ZA”, „JESTEM PRZECIW”, „WSTRZYMUJĘ SIĘ”.
- Postawienie znaku "X" w więcej niż w jednym polu lub nie postawienie znaku "X" w żadnym z polu powoduje nieważność opinii.

**Zarządzenie Nr 16/2023**  
**Burmistrza Lubienia Kujawskiego**  
**z dnia 6 marca 2023 r.**

**w sprawie przeprowadzenia konsultacji społecznych z mieszkańcami sołectwa Bagno.**

Na podstawie §1 Uchwały Nr XLII/364/2023 Rady Miejskiej w Lubieniu Kujawskim z dnia 17 lutego 2023 r. w sprawie przeprowadzenia konsultacji w przedmiocie zmiany granic administracyjnych Miasta Lubień Kujawski, zarządzam co następuje:

§ 1. Konsultacje społeczne zarządzane Uchwałą Nr XLII/364/2023 Rady miejskiej w Lubieniu Kujawskim z dnia 17 lutego 2023 r. zostaną przeprowadzone w dniach od 07 marca 2023 r. do 12 marca 2023 r. w sołectwie Bagno.

§ 2. Do przeprowadzenia konsultacji wyznaczam komisję konsultacyjną w składzie:

- Agnieszka Mikołajewska – referent ds. realizacji inwestycji, obronnych, p-poż. i działalności gospodarczej,
- Marta Jabłońska – młodszy referent ds. obsługi rady,
- Małgorzata Kołodziejska – kierownik Urzędu Stanu Cywilnego.

§ 3. 1. Konsultacje przeprowadzone będą przez oddanie głosu na karcie konsultacyjnej poprzez udzielenia odpowiedzi na konkretne pytanie.

2. Wzór karty konsultacyjnej stanowi załącznik do niniejszego zarządzenia.

3. Listę uprawnionych do głosowania oraz karty konsultacyjne w ilości równej liczbie uprawnionych przekazuje protokolarnie sołtysowi wyznaczony pracownik Urzędu, tj. Agnieszka Mikołajewska referent ds. realizacji inwestycji, obronnych, p-poż. i działalności gospodarczej.

§ 4. 1. Karty konsultacyjne oraz listy uprawnionych, dostępne będą u sołtysa.

2. W konsultacjach mogą wziąć udział mieszkańcy sołectwa Bagno.

3. Wypełnioną kartę konsultacyjną przekazuje się sołtysowi.

§ 5. 1. Głosowanie polega na postawieniu znaku "X" w kratce pod wybraną odpowiedzią (JESTEM ZA, JESTEM PRZECIW, WSTRZYMUJĘ SIĘ) na zadane pytanie na karcie konsultacyjnej.

2. Postawienie znaku „X” w dwóch kratkach lub nie postawienie znaku „X” w żadnej kratce powoduje nieważność oddanego głosu.

§ 6. Komisja konsultacyjna po przeprowadzeniu głosowania ustali wynik konsultacji w terminie do dnia 15 marca 2023 r. Zakończenie prac komisji następuje poprzez przekazanie Burmistrzowi Lubienia Kujawskiego protokołu wraz z dokumentacją z przeprowadzonych konsultacji.

§ 7. Wykonanie zarządzenia powierzam Zastępcy Burmistrza Lubienia Kujawskiego.

§ 8. Zarządzenie wchodzi w życie z dniem podjęcia i podlega publikacji poprzez ogłoszenie w Biuletynie Informacji Publicznej Urzędu miejskiego w Lubieniu Kujawskim oraz w sposób zwyczajowo przyjęty poprzez wywieszenie na tablicy ogłoszeń.

Przewodniczący Rady

Marek Małachowski

BURMISTRZ

Marek Winiński

## KARTA KONSULTACYJNA

Dotycząca propozycji dokonania zmiany granic administracyjnych miasta Lubień Kujawski poprzez włączenie do obszaru miasta części wsi Bagno

„Czy jest Pan/Pani za zmianą granic Miasta Lubień Kujawski, polegającą na włączeniu do granic Miasta części wsi Bagno (sołectwo Bagno, obręb ewidencyjny Bagno, gmina Lubień Kujawski)?”

JESTEM ZA	JESTEM PRZECIW	WSTRZYMUJĘ SIĘ

---

Informacja:

- Opinię wyrazić należy stawiając znak "X" w polu oznaczonym słowem „JESTEM ZA”, „JESTEM PRZECIW”, „WSTRZYMUJĘ SIĘ”.
- Postawienie znaku "X" w więcej niż w jednym polu lub nie postawienie znaku "X" w żadnym z polu powoduje nieważność opinii.





Województwo : KUJAWSKO-POMORSKIE

Powiat : WŁOCŁAWSKI

STAROSTA WŁOCŁAWSKI

Jednostka ewidencyjna : 041811\_5 LUBIEŃ KUJAWSKI - OBSZAR

(nazwa organu wydającego dokument)

Obręb : 0002 BAGNO

Nr kancelaryjny : GGN.6621. 881 .2023

## UPROSZCZONY WYPIS Z REJESTRU GRUNTÓW

z dnia: 16.03.2023

Jednostka rejestrowa : G.84

Lp	Podmiot ewidencyjny	Charakter własności / władania				Udział
1	CZESŁAW KASPRZYK	Własność				1/1
Numer działki	Położenie działki	Opis użytku	Oznaczenie użytków i konturów klasyfikac.	Pow. użytku [ha]	Pow. działki [ha]	Nr KW lub inny dokument własności
110	BAGNO	lasy	LsV	0.0600	0.7800	
		nieużytki	N	0.0300		
		pastwiska trwale	PsIV	0.1100		
		pastwiska trwale	PsVI	0.5800		
Id działki: 041811_5.0002.110						

Razem powierzchnia działek :

0.7800 ha

Słownie : siedem tysięcy osiemset m. kwadr.

Wypis zawiera dane według stanu na dzień : 16.03.2023

Sporządził : Ilona Radomska

16.03.2023 ..... *Ilona Radomska* .....

(imię i nazwisko osoby reprezentującej organ)

Z up. Starosty

REPERENT

Przewodniczący Rady

*Marek Małachowski*

STAROSTA WŁOCŁAWSKI

(nazwa organu wydającego dokument)

Nr kancelaryjny : GGN.6621. 881 .2023

Województwo : KUJAWSKO-POMORSKIE

Powiat : WŁOCŁAWSKI

Jednostka ewidencyjna : 041811\_5 LUBIEŃ KUJAWSKI - OBSZAR

Obręb : 0002 BAGNO

## UPROSZCZONY WYPIS Z REJESTRU GRUNTÓW

z dnia: 16.03.2023

Jednostka rejestrowa : G.503

Lp	Podmiot ewidencyjny	Charakter własności / władania	Udział
1	GMINA LUBIEŃ KUJAWSKI WOJSKA POLSKIEGO 29; 87-840 LUBIEŃ KUJAWSKI;	Własność	1/1
2	BURMISTRZ LUBIENIA KUJAWSKIEGO	Wykonywanie zadań zarządcy dróg publicznych	1/1

Numer działki	Położenie działki	Opis użytku	Oznaczenie użytków i konturów klasyfikac.	Pow. użytku [ha]	Pow. działki [ha]	Nr KW lub inny dokument własności
111/3	BAGNO	drogi	dr	0.2574	0.2574	WL1W/00094053/6

Id działki: 041811\_5.0002.111/3

Razem powierzchnia działek :

0.2574 ha

Słownie : dwa tysiące pięćset siedemdziesiąt cztery m. kwadr.

Wypis zawiera dane według stanu na dzień : 16.03.2023

Sporządził : Ilona Radomska

Z up. Starosty

Ilona Radomska  
REFERENT

16.03.2023 .....

(imię i nazwisko osoby reprezentującej organ)

Przewodniczący Rady

Marek Małachowski

Województwo : KUJAWSKO-POMORSKIE

Powiat : WŁOCŁAWSKI

Jednostka ewidencyjna : 041811\_5 LUBIEŃ KUJAWSKI - OBSZAR

Obręb : 0002 BAGNO

STAROSTA WŁOCŁAWSKI

(nazwa organu wydającego dokument)

Nr kancelaryjny : GGN.6621. 884 .2023

## UPROSZCZONY WYPIS Z REJESTRU GRUNTÓW

z dnia: 16.03.2023

Jednostka rejestrowa : G.497

Lp	Podmiot ewidencyjny	Charakter własności / władania	Udział
1	SEBASTIAN DOGADALSKI Rodzice:JAROSŁAW,LILIANA SZKOLNA 54; 87-840 LUBIEŃ KUJAWSKI;	Własność	1/1

Numer działki	Położenie działki	Opis użytku	Oznaczenie użytków i konturów klasyfikac.	Pow. użytku [ha]	Pow. działki [ha]	Nr KW lub inny dokument własności
111/4	BAGNO	grunty orne	RVI	0.1109	0.1109	WL1W/00095890/2

Id działki: 041811\_5.0002.111/4

Razem powierzchnia działek :

0.1109 ha

Słownie : jeden tysiąc sto dziewięć m. kwadr.

Wypis zawiera dane według stanu na dzień : 16.03.2023

Sporządził : Ilona Radomska

Z p. Starosty

16.03.2023

Ilona Radomska

-----  
DIFFERENT

(imię i nazwisko osoby reprezentującej organ)

Przewodniczący Rady

Marek Małachowski

STAROSTA WŁOCŁAWSKI  
(nazwa organu wydającego dokument)

Nr kancelaryjny : GGN.6621.881.2023

Województwo : KUJAWSKO-POMORSKIE

Powiat : WŁOCŁAWSKI

Jednostka ewidencyjna : 041811\_5 LUBIEŃ KUJAWSKI - OBSZAR

Obręb : 0002 BAGNO

## UPROSZCZONY WYPIS Z REJESTRU GRUNTÓW

z dnia: 16.03.2023

Jednostka rejestrowa : G.498

Lp	Podmiot ewidencyjny	Charakter własności / władania	Udział
1	PAULINA DRZEWIECKA Rodzice:ANDRZEJ,ELŻBIETA SZKOLNA 25; 87-840 LUBIEŃ KUJAWSKI;	Własność	1/2
2	ŁUKASZ DRZEWIECKI Rodzice:ANDRZEJ,ELŻBIETA SZKOLNA 25; 87-840 LUBIEŃ KUJAWSKI;	Własność	1/2

Numer działki	Położenie działki	Opis użytku	Oznaczenie użytków i konturów klasyfikac.	Pow. użytku [ha]	Pow. działki [ha]	Nr KW lub inny dokument własności
111/5	BAGNO	grunty orne	RVI	0.1000	0.1000	WL1W/00095925/7

Id działki: 041811\_5.0002.111/5

Razem powierzchnia działek :

0.1000 ha

Słownie : jeden tysiąc m. kwadr.

Wypis zawiera dane według stanu na dzień : 16.03.2023

Sporządził : Ilona Radomska

Z wyjątkiem Starosty

Ilona Radomska

16.03.2023 .....REPRESENT.....

(imię i nazwisko osoby reprezentującej organ)

Przewodniczący Rady

Marek Małachowski

STAROSTA WŁOCŁAWSKI  
(nazwa organu wydającego dokument)

Nr kancelaryjny : GGN.6621. 881 .2023

Województwo : KUJAWSKO-POMORSKIE

Powiat : WŁOCŁAWSKI

Jednostka ewidencyjna : 041811\_5 LUBIEŃ KUJAWSKI - OBSZAR

Obręb : 0002 BAGNO

## UPROSZCZONY WYPIS Z REJESTRU GRUNTÓW

z dnia: 16.03.2023

Jednostka rejestrowa : G.499

Lp	Podmiot ewidencyjny	Charakter własności / władania	Udział
1	(małżeństwo) PRZEMYSŁAW JACEK DĘBSKI Rodzice:ZBIGNIEW,ELŻBIETA LIPOWA 20; 87-860 CHODECZ;  JOANNA MAGDALENA DĘBSKA Rodzice:BOGDAN,ANNA MIŁA 7; 87-840 LUBIEŃ KUJAWSKI;	Własność	1/1

Numer działki	Położenie działki	Opis użytku	Oznaczenie użytków i konturów klasyfikac.	Pow. użytku [ha]	Pow. działki [ha]	Nr KW lub inny dokument własności
111/6	BAGNO	grunty orne	RVI	0.1000	0.1000	WL1W/00096103/6

Id działki: 041811\_5.0002.111/6

Razem powierzchnia działek :

0.1000 ha

Słownie : jeden tysiąc m. kwadr.

Wypis zawiera dane według stanu na dzień : 16.03.2023

Sporządził : Ilona Radomska

Z up. Starosty

Ilona Radomska

16.03.2023.....REPERENT.....

(imię i nazwisko osoby reprezentującej organ)

Przewodniczący Rady

Marek Malachowski

STAROSTA WŁOCŁAWSKI

(nazwa organu wydającego dokument)

Nr kancelaryjny : GGN.6621. 881 .2023

Województwo : KUJAWSKO-POMORSKIE

Powiat : WŁOCŁAWSKI

Jednostka ewidencyjna : 041811\_5 LUBIEŃ KUJAWSKI - OBSZAR

Obręb : 0002 BAGNO

## UPROSZCZONY WYPIS Z REJESTRU GRUNTÓW

z dnia: 16.03.2023

Jednostka rejestrowa : G.500

Lp	Podmiot ewidencyjny	Charakter własności / władania	Udział
1	(małżeństwo) ŁUKASZ ORLIK Rodzice:KAZIMIERZ,WIESŁAWA STĘPKA 29A; 87-840 LUBIEŃ KUJAWSKI;  MILENA ORLIK Rodzice:ANDRZEJ,WIESŁAWA STĘPKA 29A; 87-840 LUBIEŃ KUJAWSKI;	Własność	1/1

Numer działki	Położenie działki	Opis użytku	Oznaczenie użytków i konturów klasyfikac.	Pow. użytku [ha]	Pow. działki [ha]	Nr KW lub inny dokument własności
111/7	BAGNO	tereny mieszkaniowe	B	0.1000	0.1000	WL1W/00096135/9

Id działki: 041811\_5.0002.111/7

### Budynek niestanowiący odrębnego od gruntu przedmiotu własności

Id budynku: 041811\_5.0002.111/7.1\_BUD

Powierzchnia lokali wyodrębn.: 0.00

Rodzaj wg KŚT: Budynek mieszkalne

Powierzchnia lokali niewyodrębn.: 0.00

Powierzchnia pom. przyn. lokali: 0.00

Liczba kondyg. nad/podz: 2.0/ 0.0

Pow zabud. [m2]: 134.00

Adres budynku: BAGNO

Ident. działek: 041811\_5.0002.111/7

Razem powierzchnia działek :

0.1000 ha

Słownie : jeden tysiąc m. kwadr.

Wypis zawiera dane według stanu na dzień : 16.03.2023

Sporządził : Ilona Radomska

16.03.2023

(imię i nazwisko osoby reprezentującej organ)

Z up. Starosty

Ilona Radomska

Przewodniczący Rady

Marek Małachowski

STAROSTA WŁOCŁAWSKI

(nazwa organu wydającego dokument)

Nr kancelaryjny : GGN.6621.881 .2023

Województwo : KUJAWSKO-POMORSKIE

Powiat : WŁOCŁAWSKI

Jednostka ewidencyjna : 041811\_5 LUBIEŃ KUJAWSKI - OBSZAR

Obręb : 0002 BAGNO

## UPROSZCZONY WYPIS Z REJESTRU GRUNTÓW

z dnia: 16.03.2023

Jednostka rejestrowa : G.495

Lp	Podmiot ewidencyjny	Charakter własności / władania	Udział
1	(małżeństwo) RADOSŁAW SYLWESTER OSTROWSKI Rodzice:WACŁAW,MARIA ŻEROMSKIEGO 20; 87-840 LUBIEŃ KUJAWSKI;  MAŁGORZATA OSTROWSKA Rodzice:FRANCISZEK,MARIA ŻEROMSKIEGO 20; 87-840 LUBIEŃ KUJAWSKI;	Własność	1/1

Numer działki	Położenie działki	Opis użytku	Oznaczenie użytków i konturów klasyfikac.	Pow. użytku [ha]	Pow. działki [ha]	Nr KW lub inny dokument własności
111/8	BAGNO	grunty orne	RVI	0.1000	0.1000	WL1W/00095889/2

Id działki: 041811\_5.0002.111/8

Razem powierzchnia działek :

0.1000 ha

Słownie : jeden tysiąc m. kwadr.

Wypis zawiera dane według stanu na dzień : 16.03.2023

Sporządził : Ilona Radomska

Z  
Ilona Radomska  
Starosty

16.03.2023 .....  
REFERENT  
(imię i nazwisko osoby reprezentującej organ)

Przewodniczący Rady

Marek Małachowski

STAROSTA WŁOCŁAWSKI

(nazwa organu wydającego dokument)

Nr kancelaryjny : GGN.6621. 881 .2023

Województwo : KUJAWSKO-POMORSKIE

Powiat : WŁOCŁAWSKI

Jednostka ewidencyjna : 041811\_5 LUBIEŃ KUJAWSKI - OBSZAR

Obręb : 0002 BAGNO

## UPROSZCZONY WYPIS Z REJESTRU GRUNTÓW

z dnia: 16.03.2023

Jednostka rejestrowa : G.505

Lp	Podmiot ewidencyjny	Charakter własności / władania	Udział
1	(małżeństwo) TOMASZ KIJEWSKI Rodzice:BOLESŁAW,TERESA LIPCOWA 35; 87-840 LUBIEŃ KUJAWSKI;  NATALIA KATARZYNA KIJEWSKA Rodzice:ZBIGNIEW,MAŁGORZATA LIPCOWA 35; 87-840 LUBIEŃ KUJAWSKI;	Własność	1/1

Numer działki	Położenie działki	Opis użytku	Oznaczenie użytków i konturów klasyfikac.	Pow. użytku [ha]	Pow. działki [ha]	Nr KW lub inny dokument własności
111/9	BAGNO	tereny mieszkaniowe grunty orne	B RVI	0.0993 0.0530	0.1523	WL1W/00098033/8

Id działki: 041811\_5.0002.111/9

Budynek niestanowiący odrębnego od gruntu przedmiotu własności

Id budynku: 041811\_5.0002.111/9.1\_BUD

Powierzchnia lokali wyodrębn.: 0.00

Rodzaj wg KŚT: Budynki mieszkalne

Powierzchnia lokali niewyodrębn.: 0.00

Powierzchnia pom. przyn. lokali: 0.00

Liczba kondyg. nad/podz: 2.0/ 0.0

Pow zabud. [m2]: 137.00

Adres budynku: BAGNO

Ident. działek: 041811\_5.0002.111/9

Razem powierzchnia działek :

0.1523 ha

Słownie : jeden tysiąc pięćset dwadzieścia trzy m. kwadr.

Wypis zawiera dane według stanu na dzień : 16.03.2023

Sporządził : Ilona Radomska

Z. (p) Starosty

Ilona Radomska

16.03.2023 ..... REPREZENTANT.....

(imię i nazwisko osoby reprezentującej organ)

Przewodniczący Rady

Marek Małachowski

STAROSTA WŁOCŁAWSKI

(nazwa organu wydającego dokument)

Nr kancelaryjny : GGN.6621. 881 .2023

Województwo : KUJAWSKO-POMORSKIE

Powiat : WŁOCŁAWSKI

Jednostka ewidencyjna : 041811\_5 LUBIEŃ KUJAWSKI - OBSZAR

Obręb : 0002 BAGNO

## UPROSZCZONY WYPIS Z REJESTRU GRUNTÓW

z dnia: 16.03.2023

Jednostka rejestrowa : G.509

Lp	Podmiot ewidencyjny	Charakter własności / władania	Udział
1	JAKUB MICHAŁ PIETRZAK Rodzice: KRZYSZTOF, BARBARA OSTROWY-CUKROWNIA 28/11; 99-350 OSTROWY;	Własność	1/1

Numer działki	Położenie działki	Opis użytku	Oznaczenie użytków i konturów klasyfikac.	Pow. użytku [ha]	Pow. działki [ha]	Nr KW lub inny dokument własności
111/10	BAGNO	tereny mieszkaniowe	B	0.0869	0.0869	WL1W/00098063/7

Id działki: 041811\_5.0002.111/10

Budynek niestanowiący odrębnego od gruntu przedmiotu własności

Id budynku: 041811\_5.0002.111/10.1\_BUD

Powierzchnia lokali wyodrębn.: 0.00

Rodzaj wg KŚT: Budynki mieszkalne

Powierzchnia lokali niewyodrębn.: 0.00

Liczba kondyg. nad/podz: 2.0/ 0.0

Powierzchnia pom. przyn. lokali: 0.00

Pow zabud. [m2]: 111.00

Adres budynku: BAGNO

Ident. działek: 041811\_5.0002.111/10

Razem powierzchnia działek :

0.0869 ha

Słownie : osiemset sześćdziesiąt dziewięć m. kwadr.

Wypis zawiera dane według stanu na dzień : 16.03.2023

Sporządził : Ilona Radomska

Z p. Starosty  
16.03.2023 .....*Ilona Radomska*.....  
REFERENT  
(imię i nazwisko osoby reprezentującej organ)

Przewodniczący Rady

*Marek Małachowski*

Województwo : KUJAWSKO-POMORSKIE

Powiat : WŁOCŁAWSKI

STAROSTA WŁOCŁAWSKI

Jednostka ewidencyjna : 041811\_5 LUBIEŃ KUJAWSKI - OBSZAR

(nazwa organu wydającego dokument)

Obręb : 0002 BAGNO

Nr kancelaryjny : GGN.6621. 881 .2023

## UPROSZCZONY WYPIS Z REJESTRU GRUNTÓW

z dnia: 16.03.2023

Jednostka rejestrowa : G.515

Lp	Podmiot ewidencyjny	Charakter własności / władania	Udział
1	ADAM KAMIL DOMŻALSKI Rodzice:BOGDAN,ANNA MIŁA 7; 87-840 LUBIEŃ KUJAWSKI;	Własność	1/1

Numer działki	Położenie działki	Opis użytku	Oznaczenie użytków i konturów klasyfikac.	Pow. użytku [ha]	Pow. działki [ha]	Nr KW lub inny dokument własności
111/11	BAGNO	grunty orne	RVI	0.1375	0.1375	WL1W/00098170/0
Id działki: 041811_5.0002.111/11						

Razem powierzchnia działek :

0.1375 ha

Słownie : jeden tysiąc trzysta siedemdziesiąt pięć m. kwadr.

Wypis zawiera dane według stanu na dzień : 16.03.2023

Sporządził : Ilona Radomska

Z p. Starosty

Ilona Radomska

16.03.2023.....

(imię i nazwisko osoby reprezentującej organ)

Przewodniczący Rady

Marek Małachowski

Województwo : KUJAWSKO-POMORSKIE

Powiat : WŁOCŁAWSKI

STAROSTA WŁOCŁAWSKI

Jednostka ewidencyjna : 041811\_5 LUBIEŃ KUJAWSKI - OBSZAR

(nazwa organu wydającego dokument)

Obręb : 0002 BAGNO

Nr kancelaryjny : GGN.6621.881 .2023

## UPROSZCZONY WYPIS Z REJESTRU GRUNTÓW

z dnia: 16.03.2023

Jednostka rejestrowa : G.510

Lp	Podmiot ewidencyjny	Charakter własności / władania	Udział
1	KRZYSZTOF PIOTR MARZEC Rodzice:PIOTR,EDYTA WOLNOŚCI 10; 87-840 LUBIEŃ KUJAWSKI;	Własność	1/2
2	ANDŻELIKA PIWIŃSKA Rodzice:SŁAWOMIR,JOANNA WOLNOŚCI 10; 87-840 LUBIEŃ KUJAWSKI;	Własność	1/2

Numer działki	Położenie działki	Opis użytku	Oznaczenie użytków i konturów klasyfikac.	Pow. użytku [ha]	Pow. działki [ha]	Nr KW lub inny dokument własności
111/12	BAGNO	tereny mieszkaniowe	B	0.0930	0.1733	WL1W/00098064/4
		grunty orne	RVI	0.0803		

Id działki: 041811\_5.0002.111/12

Budynek niestanowiący odrębnego od gruntu przedmiotu własności

Id budynku: 041811\_5.0002.111/12.1\_BUD

Powierzchnia lokali wyodrębn.: 0.00

Rodzaj wg KŚT: Budynek mieszkalne

Powierzchnia lokali niewyodrębn.: 0.00

Powierzchnia pom. przyn. lokali: 0.00

Liczba kondyg. nad/podz: 1.0/ 0.0

Pow zabud. [m2]: 235.00

Adres budynku: BAGNO; 33

Ident. działek: 041811\_5.0002.111/12

Razem powierzchnia działek :

0.1733 ha

Słownie : jeden tysiąc siedemset trzydzieści trzy m. kwadr.

Wypis zawiera dane według stanu na dzień : 16.03.2023

Sporządził : Ilona Radomska

16.03.2023 .....  
Ilona Radomska  
REFERENT

(imię i nazwisko osoby reprezentującej organ)

Przewodniczący Rady

Marek Malachowski

Województwo : KUJAWSKO-POMORSKIE

Powiat : WŁOCŁAWSKI

STAROSTA WŁOCŁAWSKI

Jednostka ewidencyjna : 041811\_5 LUBIEŃ KUJAWSKI - OBSZAR

(nazwa organu wydającego dokument)

Obręb : 0002 BAGNO

Nr kancelaryjny : GGN.6621. 881 .2023

## UPROSZCZONY WYPIS Z REJESTRU GRUNTÓW

z dnia: 16.03.2023

Jednostka rejestrowa : G.507

Lp	Podmiot ewidencyjny	Charakter własności / władania	Udział
1	OLIWIA WIKTORIA PIWIŃSKA Rodzice:PIOTR,ALEKSANDRA PLAC WOLNOŚCI 8A; 87-840 LUBIEŃ KUJAWSKI;	Własność	1/1

Numer działki	Położenie działki	Opis użytku	Oznaczenie użytków i konturów klasyfikac.	Pow. użytku [ha]	Pow. działki [ha]	Nr KW lub inny dokument własności
111/13	BAGNO	grunty orne	RVI	0.1421	0.1421	WL1W/00098065/1

Id działki: 041811\_5.0002.111/13

Razem powierzchnia działek :

0.1421 ha

Słownie : jeden tysiąc czterysta dwadzieścia jeden m. kwadr.

Wypis zawiera dane według stanu na dzień : 16.03.2023

Sporządził : Ilona Radomska

Z w p Starosty

Ilona Radomska

16.03.2023 ..... REPERENT.....

(imię i nazwisko osoby reprezentującej organ)

Przewodniczący Rady

Marek Małachowski

STAROSTA WŁOCŁAWSKI

(nazwa organu wydającego dokument)

Nr kancelaryjny : GGN.6621.881 .2023

Województwo : KUJAWSKO-POMORSKIE

Powiat : WŁOCŁAWSKI

Jednostka ewidencyjna : 041811\_5 LUBIEŃ KUJAWSKI - OBSZAR

Obręb : 0002 BAGNO

## UPROSZCZONY WYPIS Z REJESTRU GRUNTÓW

z dnia: 16.03.2023

Jednostka rejestrowa : G.511

Lp	Podmiot ewidencyjny	Charakter własności / władania	Udział
1	SZYMON PIOTR PIWIŃSKI Rodzice:PIOTR,ALEKSANDRA PLAC WOLNOŚCI 8A; 87-840 LUBIEŃ KUJAWSKI;	Własność	1/1

Numer działki	Położenie działki	Opis użytku	Oznaczenie użytków i konturów klasyfikac.	Pow. użytku [ha]	Pow. działki [ha]	Nr KW lub inny dokument własności
111/14	BAGNO	grunty orne	RVI	0.1476	0.1476	WL1W/00098066/8
Id działki: 041811_5.0002.111/14						

Razem powierzchnia działek :

0.1476 ha

Słownie : jeden tysiąc czterysta siedemdziesiąt sześć m. kwadr.

Wypis zawiera dane według stanu na dzień : 16.03.2023

Sporządził : Ilona Radomska

Zap. Starosty

Ilona Radomska

16.03.2023 ..... REFERENT

(imię i nazwisko osoby reprezentującej organ)

Przewodniczący Rady

Marek Małachowski

STAROSTA WŁOCŁAWSKI  
(nazwa organu wydającego dokument)

Nr kancelaryjny : GGN.6621. 881 .2023

Województwo : KUJAWSKO-POMORSKIE

Powiat : WŁOCŁAWSKI

Jednostka ewidencyjna : 041811\_5 LUBIEŃ KUJAWSKI - OBSZAR

Obręb : 0002 BAGNO

## UPROSZCZONY WYPIS Z REJESTRU GRUNTÓW

z dnia: 16.03.2023

Jednostka rejestrowa : G.514

Lp	Podmiot ewidencyjny	Charakter własności / władania	Udział
1	(małżeństwo) MARCIN WINCENTY SUDOMIR Rodzice:ANDRZEJ,RENATA RZEGOCIN 7; 87-840 LUBIEŃ KUJAWSKI;  ANNA GRAŻYNA GRABOWSKA Rodzice:STANISŁAW,DOROTA RZEGOCIN 7; 87-840 LUBIEŃ KUJAWSKI;	Własność	1/1

Numer działki	Położenie działki	Opis użytku	Oznaczenie użytków i konturów klasyfikac.	Pow. użytku [ha]	Pow. działki [ha]	Nr KW lub inny dokument własności
111/15	BAGNO	grunty orne	RV1	0.1148	0.1148	WL1W/00098169/0
Id działki: 041811_5.0002.111/15						

Razem powierzchnia działek :

0.1148 ha

Słownie : jeden tysiąc sto czterdzieści osiem m. kwadr.

Wypis zawiera dane według stanu na dzień : 16.03.2023

Sporządził : Ilona Radomska

Z p. Starosty

16.03.2023

Ilona Radomska  
REPREZENTANT

(imię i nazwisko osoby reprezentującej organ)

Przewodniczący Rady

Marek Małachowski

STAROSTA WŁOCŁAWSKI

(nazwa organu wydającego dokument)

Nr kancelaryjny : GGN.6621. 881 .2023

Województwo : KUJAWSKO-POMORSKIE

Powiat : WŁOCŁAWSKI

Jednostka ewidencyjna : 041811\_5 LUBIEŃ KUJAWSKI - OBSZAR

Obręb : 0002 BAGNO

## UPROSZCZONY WYPIS Z REJESTRU GRUNTÓW

z dnia: 16.03.2023

Jednostka rejestrowa : G.506

Lp	Podmiot ewidencyjny	Charakter własności / władania	Udział
1	(małżeństwo) ARTUR GAZA Rodzice:STANISŁAW,ELŻBIETA LIPCOWA 34; 87-840 LUBIEŃ KUJAWSKI;  KATARZYNA GAZA Rodzice:MARIAN,BARBARA LIPCOWA 34; 87-840 LUBIEŃ KUJAWSKI;	Własność	1/1

Numer działki	Położenie działki	Opis użytku	Oznaczenie użytków i konturów klasyfikac.	Pow. użytku [ha]	Pow. działki [ha]	Nr KW lub inny dokument własności
111/16	BAGNO	grunty orne	RVI	0.1099	0.1099	WL1W/00098035/2

Id działki: 041811\_5.0002.111/16

Razem powierzchnia działek :

0.1099 ha

Słownie : jeden tysiąc dziewięćdziesiąt dziewięć m. kwadr.

Wypis zawiera dane według stanu na dzień : 16.03.2023

Sporządził : Ilona Radomska

Z w. Starosty  
*Ilona Radomska*  
REFERENT  
16.03.2023 .....  
(imię i nazwisko osoby reprezentującej organ)

Przewodniczący Rady

*Marek Małachowski*

STAROSTA WŁOCŁAWSKI

(nazwa organu wydającego dokument)

Nr kancelaryjny : GGN.6621. 881 .2023

Województwo : KUJAWSKO-POMORSKIE

Powiat : WŁOCŁAWSKI

Jednostka ewidencyjna : 041811\_5 LUBIEŃ KUJAWSKI - OBSZAR

Obręb : 0002 BAGNO

## UPROSZCZONY WYPIS Z REJESTRU GRUNTÓW

z dnia: 16.03.2023

Jednostka rejestrowa : G.513

Lp	Podmiot ewidencyjny	Charakter własności / władania	Udział
1	MARTA BĘBEN Rodzice:EUGENIUSZ, GRAŻYNA OPOLSKA 24; 49-200 GRODKÓW;	Własność	1/1

Numer działki	Położenie działki	Opis użytku	Oznaczenie użytków i konturów klasyfikac.	Pow. użytku [ha]	Pow. działki [ha]	Nr KW lub inny dokument własności
111/17	BAGNO	grunty orne	RVI	0.0986	0.0986	WL1W/00098068/2

Id działki: 041811\_5.0002.111/17

Razem powierzchnia działek :

0.0986 ha

Słownie : dziewięćset osiemdziesiąt sześć m. kwadr.

Wypis zawiera dane według stanu na dzień : 16.03.2023

Sporządził : Ilona Radomska

Z Starosty

16.03.2023 ..... Ilona Radomska .....

(imię i nazwisko osoby reprezentującej organ)

Przewodniczący Rady

Marek Małachowski

STAROSTA WŁOCŁAWSKI

(nazwa organu wydającego dokument)

Nr kancelaryjny : GGN.6621. 881 .2023

Województwo : KUJAWSKO-POMORSKIE

Powiat : WŁOCŁAWSKI

Jednostka ewidencyjna : 041811\_5 LUBIEŃ KUJAWSKI - OBSZAR

Obręb : 0002 BAGNO

## UPROSZCZONY WYPIS Z REJESTRU GRUNTÓW

z dnia: 16.03.2023

Jednostka rejestrowa : G.508

Lp	Podmiot ewidencyjny	Charakter własności / władania	Udział
1	JOANNA MIRELA ZIÓŁKOWSKA Rodzice:RYSZARD,ZOFIA HOŻA 10/63; 87-800 WŁOCŁAWEK;	Własność	1/1

Numer działki	Położenie działki	Opis użytku	Oznaczenie użytków i konturów klasyfikac.	Pow. użytku [ha]	Pow. działki [ha]	Nr KW lub inny dokument własności
111/18	BAGNO	grunty orne	RVI	0.1079	0.1079	WL1W/00098062/0

Id działki: 041811\_5.0002.111/18

Razem powierzchnia działek :

0.1079 ha

Słownie : jeden tysiąc siedemdziesiąt dziewięć m. kwadr.

Wypis zawiera dane według stanu na dzień : 16.03.2023

Sporządził : Ilona Radomska

Zap. Starosty

16.03.2023 ..... Ilona Radomska .....  
REFERENT  
(imię i nazwisko osoby reprezentującej organ)

Przewodniczący Rady

Marek Małachowski

STAROSTA WŁOCŁAWSKI

(nazwa organu wydającego dokument)

Nr kancelaryjny : GGN.6621. 881 .2023

Województwo : KUJAWSKO-POMORSKIE

Powiat : WŁOCŁAWSKI

Jednostka ewidencyjna : 041811\_5 LUBIEŃ KUJAWSKI - OBSZAR

Obręb : 0002 BAGNO

## UPROSZCZONY WYPIS Z REJESTRU GRUNTÓW

z dnia: 16.03.2023

Jednostka rejestrowa : G.108

Lp	Podmiot ewidencyjny	Charakter własności / władania	Udział
1	GMINA LUBIEŃ KUJAWSKI WOJSKA POLSKIEGO 29; 87-840 LUBIEŃ KUJAWSKI;	Własność	1/1
2	BURMISTRZ LUBIENIA KUJAWSKIEGO	Gospodarowanie zasobem nieruchomości Skarbu Państwa oraz gminnymi, powiatowymi i wojewódzkimi	1/1

Numer działki	Położenie działki	Opis użytku	Oznaczenie użytków i konturów klasyfikac.	Pow. użytku [ha]	Pow. działki [ha]	Nr KW lub inny dokument własności
111/19	BAGNO	pastwiska trwale grunty orne	PsVI RVI	0.0474 0.0401	0.0875	WL1W/00094053/6
Id działki: 041811_5.0002.111/19						
111/22	BAGNO	drogi	dr	0.1419	0.1419	WL1W/00094053/6
Id działki: 041811_5.0002.111/22						

Razem powierzchnia działek :

0.2294 ha

Słownie : dwa tysiące dwieście dziewięćdziesiąt cztery m. kwadr.

Wypis zawiera dane według stanu na dzień : 16.03.2023

Sporządził : Ilona Radomska

Zap. Starosty

16.03.2023

Ilona Radomska

(imię i nazwisko osoby reprezentującej organ)

Przewodniczący Rady

Marek Małachowski

STAROSTA WŁOCŁAWSKI  
(nazwa organu wydającego dokument)

Województwo : KUJAWSKO-POMORSKIE  
Powiat : WŁOCŁAWSKI  
Jednostka ewidencyjna : 041811\_5 LUBIEŃ KUJAWSKI - OBSZAR  
Obręb : 0002 BAGNO

Nr kancelaryjny : GGN.6621. 881 .2023

## UPROSZCZONY WYPIS Z REJESTRU GRUNTÓW

z dnia: 16.03.2023

Jednostka rejestrowa : G.512

Lp	Podmiot ewidencyjny	Charakter własności / władania	Udział
1	(małżeństwo) STANISŁAW STASIAK Rodzice:WACŁAW,HELENA GAGOWY NOWE 36; 87-840 LUBIEŃ KUJAWSKI;  EWA STASIAK Rodzice:ZENON,MARIA GAGOWY NOWE 36; 87-840 LUBIEŃ KUJAWSKI;	Własność	1/1

Numer działki	Położenie działki	Opis użytku	Oznaczenie użytków i konturów klasyfikac.	Pow. użytku [ha]	Pow. działki [ha]	Nr KW lub inny dokument własności
111/20	BAGNO	grunty orne	RVI	0.1057	0.1057	WL1W/00098067/5
Id działki: 041811_5.0002.111/20						
111/21	BAGNO	grunty orne	RVI	0.1727	0.1727	WL1W/00098067/5
Id działki: 041811_5.0002.111/21						

Razem powierzchnia działek :

0.2784 ha

Słownie : dwa tysiące siedemset osiemdziesiąt cztery m. kwadr.

Wypis zawiera dane według stanu na dzień : 16.03.2023

Sporządził : Ilona Radomska

16.03.2023 .....  
(imię i nazwisko osoby reprezentującej organ)

Zm. Starosty

Ilona Radomska  
REFERENT

Przewodniczący Rady

Marek Małachowski

STAROSTA WŁOCŁAWSKI

(nazwa organu wydającego dokument)

Nr kancelaryjny : GGN.6621. 881 .2023

Województwo : KUJAWSKO-POMORSKIE

Powiat : WŁOCŁAWSKI

Jednostka ewidencyjna : 041811\_5 LUBIEŃ KUJAWSKI - OBSZAR

Obręb : 0002 BAGNO

## UPROSZCZONY WYPIS Z REJESTRU GRUNTÓW

z dnia: 16.03.2023

Jednostka rejestrowa : G.73

Lp	Podmiot ewidencyjny	Charakter własności / władania				Udział
1	KAZIMIERZ STOLARSKI Rodzice:IGNACY	Własność				1/1
Numer działki	Położenie działki	Opis użytku	Oznaczenie użytków i konturów klasyfikac.	Pow. użytku [ha]	Pow. działki [ha]	Nr KW lub inny dokument własności
112	BAGNO	pastwiska trwałe	PsV	0.1600	0.8800	
		pastwiska trwałe	PsVI	0.5200		
		grunty orne	RV	0.2000		
Id działki: 041811_5.0002.112						

Razem powierzchnia działek :

0.8800 ha

Słownie : osiem tysięcy osiemset m. kwadr.

Wypis zawiera dane według stanu na dzień : 16.03.2023

Sporządził : Ilona Radomska

16.03.2023 .....*Ilona Radomska*.....

(imię i nazwisko osoby reprezentującej organ)

Zap. Starosty

REFERENT

Przewodniczący Rady

*Marek Małachowski*

# KOPIA MAPY EWIDENCYJNEJ

Skala 1:2000

Jednostka ewidencyjna : 041811\_5 Lubień Kujawski  
Obręb ewidencyjny : 0002 Bagno  
Numer działki ewid. : 110, 111/3-111/22, 112  
Numer kancelaryjny sprawy:GGN.6642. 884. 2023

Układ współrzędnych płaskich prostokątnych : 2000

X = 5809236.53  
Y = 6578014.98

współrzędne lewego dolnego narożnika ramki

Poświadcza się zgodność niniejszej kopii z treścią materiału państwowego zasobu geodezyjnego i kartograficznego

Organ prowadzący państwowy zasób geodezyjny i kartograficzny

Nazwa materiału zasobu

Data wykonania kopii

Imię, nazwisko i podpis osoby reprezentującej organ

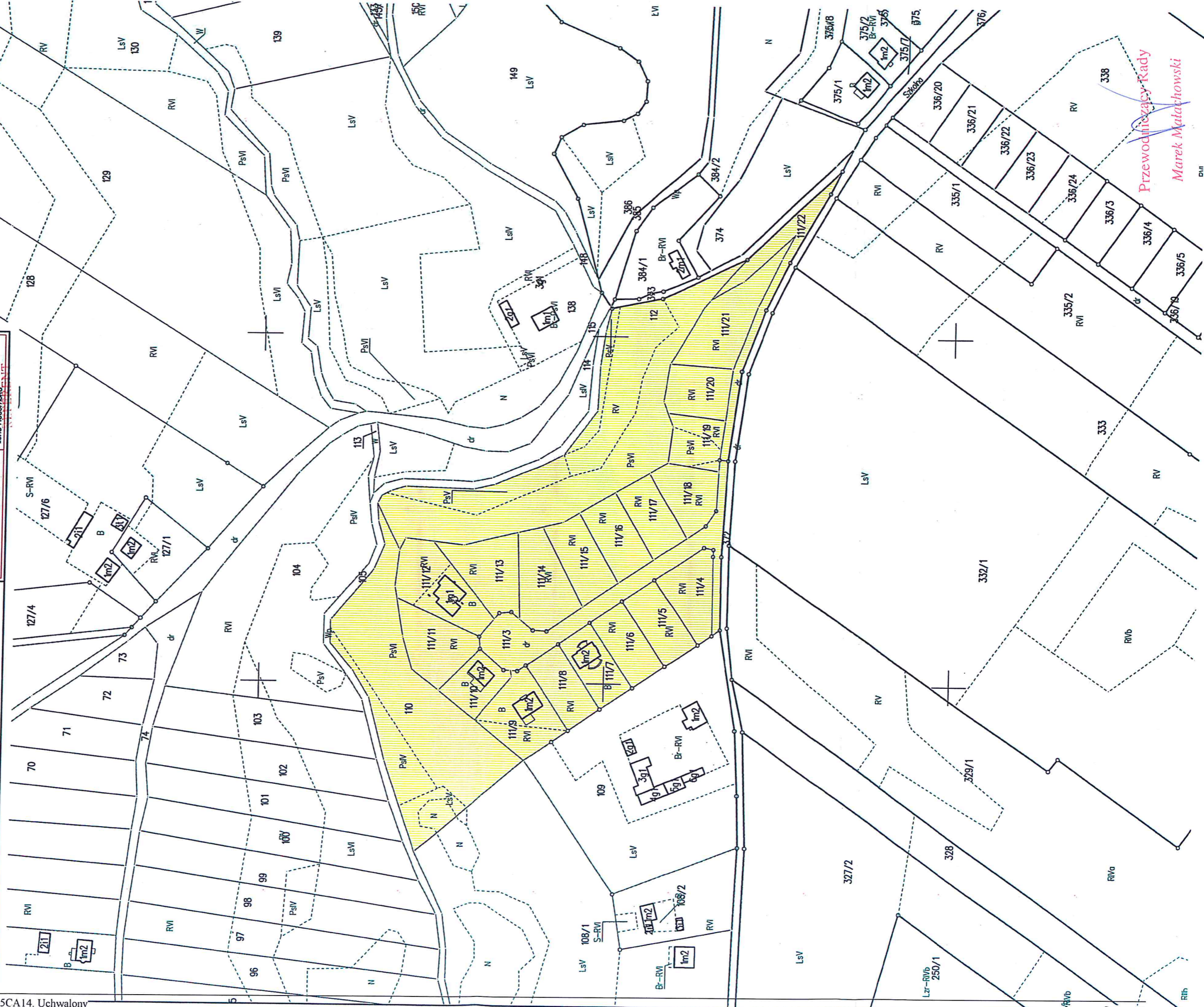
STAROSTA WŁOCŁAWSKI

Kopia mapy ewidencyjnej

16.03.2023

Z. W. Starosły

Kancelaria Powiatowa w Włocławku



Przewodniczący Rady  
Marek Matachowski

Główny Urząd Geodezji i Kartografii  
00-926 Warszawa  
Wspólna 2

Warszawa, 2023-03-24

KN-PRG.430.87.2023

INFORMACJA

Pismo KN-PRG.430.87.2023

**Urząd Miejski**  
**w Lubieniu Kujawskim**  
Wpłynęło ..... 24 Mar 2023 ..... 65  
Znak sprawy .....  
Sprawa została przydzielona  
..... P. Miliński

Pismo KN-PRG.430.87.2023

Załączniki:

1. Pismo GGK Lubien Kujawski potwierdzenie granic gminy.pdf

Dokument został podpisany, aby go zweryfikować należy użyć  
oprogramowania do weryfikacji podpisu

Data złożenia podpisu: 2023-03-24T08:08:35.868Z

**Podpis elektroniczny**



RZECZPOSPOLITA POLSKA  
GŁÓWNY GEODETA KRAJU

*p.o. Alicja Kulka*

KN-PRG.430.87.2023

Warszawa, 24 marca 2023 r.

Pan  
Marek Wiliński  
Burmistrz  
Urząd Miasta i Gminy Lubień Kujawski

**Dotyczy:** potwierdzenie dotychczasowego przebiegu granic gminy

Szanowny Panie Burmistrzu,

w nawiązaniu do wniosku znak: INW.6800.12.2023 z dnia 22 marca 2023 r. stosownie do §2 ust. 2 pkt 5 Rozporządzenia Rady Ministrów z dnia 9 sierpnia 2001 r. w sprawie trybu postępowania przy składaniu wniosków dotyczących tworzenia, łączenia, dzielenia, znoszenia i ustalania granic gmin, nadawania gminie lub miejscowości statusu miasta, ustalania i zmiany nazw gmin i siedzib ich władz oraz dokumentów wymaganych w tych sprawach (Dz. U. z 2014 r. poz. 310) **Główny Geodeta Kraju potwierdza, że dotychczasowy przebieg granic Gminy i Miasta Lubień Kujawski przedstawiony na mapie topograficznej w skali 1:10 000 jest zgodny**, w granicach dokładności kartograficznej właściwej dla skali 1:10 000, z danymi państwowego rejestru granic i powierzchni jednostek podziałów terytorialnych kraju (PRG), określającymi przebieg granic Gminy i Miasta Lubień Kujawski z dokładnością właściwą dla danych PRG.

**podstawa prawna:** Rozporządzenia Rady Ministrów z dnia 9 sierpnia 2001 r. w sprawie trybu postępowania przy składaniu wniosków dotyczących tworzenia, łączenia, dzielenia, znoszenia i ustalania granic gmin, nadawania gminie lub miejscowości statusu miasta, ustalania i zmiany nazw gmin i siedzib ich władz oraz dokumentów wymaganych w tych sprawach

Z poważaniem  
p.o. GŁÓWNY GEODETA KRAJU

*Alicja Kulka*  
/pismo podpisane elektronicznie/

Sprawę prowadzi: Patrycja Rola  
E-mail: patrycja.rola@gugik.gov.pl  
Telefon: 22 563 13 96



Szukaj w całym portalu

3 Elektroniczna  
Skrzynka  
PodawczaSylwia  
Górska  
lubien\_kuj

KATALOG SPRAW

AKTUALNOŚCI

POMOC

Załatw sprawę

Wybrana skrzynka:

Skład\_ESP

3

Odebrane

3

[Wróć do Odebranych](#)[Usuń](#)[Pobierz](#)[Drukuj](#)[Więcej](#)

Wysłane

[Zaawansowane](#)

Robocze

Podgląd:  
UPP.xml

Moje pliki

Od: URZĄD MIEJSKI W LUBIENIU KUJAWSKIM (lubien\_kuj)

Operacje

Do: URZĄD MIEJSKI W LUBIENIU KUJAWSKIM (/lubien\_kuj/SkrytkaESP);

[Powiązany dokument](#)

Wszystkie podpisy prawidłowe

[Podpis prawidłowy - ePUAP ESP](#)**UPP - Urzędowe Poświadczenie Przedłożenia**

Identyfikator Poświadczenia: ePUAP-UPP103034648

**Adresat dokumentu, którego dotyczy poświadczenie**

Nazwa adresata dokumentu: URZĄD MIEJSKI W LUBIENIU KUJAWSKIM

Identyfikator adresata: lubien\_kuj

Rodzaj identyfikatora adresata: ePUAP-ID

**Nadawca dokumentu, którego dotyczy poświadczenie**

Nazwa nadawcy: GŁÓWNY URZĄD GEODEZJI I KARTOGRAFII

Identyfikator nadawcy: 887pujdw65

Rodzaj identyfikatora nadawcy: ePUAP-ID

**Dane poświadczenia**

Data doręczenia: 2023-03-24T09:09:08.470

Data wytworzenia poświadczenia: 2023-03-24T09:09:08.470

Identyfikator dokumentu, którego dotyczy poświadczenie: DOK148359417

**Dane uzupełniające (opcjonalne)**

Rodzaj informacji uzupełniającej: Źródło

Wartość informacji uzupełniającej: Poświadczenie wystawione przez platformę ePUAP

Rodzaj informacji uzupełniającej: Identyfikator ePUAP dokumentu

Wartość informacji uzupełniającej: 148359417

Rodzaj informacji uzupełniającej: Informacja

Wartość informacji uzupełniającej: Zgodnie z art 39<sup>1</sup> par. 1 k.p.a. pisma powiązane z przedłożonym dokumentem będą przesyłane za pomocą środków komunikacji elektronicznej.

Rodzaj informacji uzupełniającej: Pouczenie

Wartość informacji uzupełniającej: Zgodnie z art 39<sup>1</sup> par. 1d k.p.a. istnieje możliwość rezygnacji z doręczania pism za pomocą środków komunikacji elektronicznej.**Dane dotyczące podpisu**

Poświadczenie zostało podpisane - aby je zweryfikować należy użyć oprogramowania do weryfikacji podpisu

Lista podpisanych elementów (referencji):

referencja ID-60e5bb7ba97b90db69a4d5075202054c :

referencja ID-4e11b5b497a421f73a14590492031121 : ePismo%20GUGiK.xml

referencja : #xades-id-dcf76b54dd7850c909926114cb2f616

rozbudowa elektronicznej platformy  
usług administracji publicznej

NOTA PRAWNA

REGULAMIN

DEKLARACJA  
DOSTĘPNOŚCI

MAPA STRONY

Zachęcamy do odwiedzania zakładki Aktualności.

Zamieszczone tam informacje dotyczą najważniejszych bieżących i planowanych wydarzeń związanych z systemem ePUAP2.

Ministerstwo  
CyfryzacjiUNIA EUROPEJSKA  
EUROPEJSKI FUNDUSZ  
ROZWOJU REGIONALNEGO

UWAGA! W trakcie korzystania z ePUAP na komputerze użytkownika przechowywane są informacje (tzw. „ciasteczka”, ang. „cookies”), które pozwalają na dostosowanie świadczonych usług elektronicznych do indywidualnych potrzeb użytkowników. Warunki przechowywania lub dostępu do plików cookie mogą być określone przez użytkownika w ustawieniach przeglądarki internetowej. Kontynuacja korzystania z ePUAP bez dokonania wyżej wspomnianych zmian w ustawieniach przeglądarki internetowej uznana zostaje za wyrażenie zgody przez użytkownika na wykorzystywanie plików cookie. Więcej znajdziesz w [Polityce Cookies](#)

[Przejdź do Strefy Urzędnika »](#)

Przewodniczący Rady

*Marek Małachowski*

Zachęcamy do odwiedzania zakładki Aktualności.

Zamieszczone tam informacje dotyczą najważniejszych bieżących i planowanych wydarzeń związanych z systemem ePUAP2.

Lubień Kujawski dn. 17.03.2023 r.

INW.6724.37.2023

### ZAŚWIADCZENIE NR 37/2023

Zgodnie art. 217 § 1 ustawy z dnia 14 czerwca 1960 r. Kodeks postępowania administracyjnego (Dz. U. z 2022, poz. 2000 ze zm.) zaświadczam, że **działki o numerze ewidencyjnym 110, 111/3, 111/4, 111/5, 111/6, 111/7, 111/8, 111/9, 111/10, 111/11, 111/12, 111/13, 111/14, 111/15, 111/16, 111/17, 111/18, 111/19, 111/20, 111/21, 111/22, 112 obręb geodezyjny Bagno, gmina Lubień Kujawski** nie są objęte miejscowym planem zagospodarowania przestrzennego.

Jednocześnie zaświadczam, że ww. działki nie są położona w strefie, co do której została podjęta przez Radę Miejską w Lubieniu Kujawskim uchwała o ustanowieniu obszaru rewitalizacji oraz nie jest położona w Specjalnej Strefie Rewitalizacji.

Zaświadczenie wydaje się na prośbę zainteresowanego.



Przewodniczący Rady  
*Marek Małachowski*

### Uzasadnienie

Stosownie do powołanych w podstawie prawnej przepisów – kompetencje do podjęcia wniosku w sprawie zmiany granic administracyjnych miasta posiada Rada Miejska. Wniosek o zmianę granic został poprzedzony przeprowadzeniem konsultacji z mieszkańcami miasta Lubień Kujawski i mieszkańcami sołectwa Bagno oraz spełnia pozostałe wymagania proceduralne, tj. zawiera opinię Rady Miejskiej w Lubieniu Kujawskim. Wniosek został zaopatrzony w niezbędne dokumenty, mapy i informacje potwierdzające jego zasadność zgodnie z wymogami zawartymi w Rozporządzeniu Rady Ministrów z dnia 9 sierpnia 2001 r. w sprawie trybu postępowania przy składaniu wniosków dotyczących tworzenia, łączenia, dzielenia, znoszenia i ustalania granic gmin, nadawania gminie lub miejscowości statutu miasta, ustalania i zmiany nazw gmin i siedzib ich władz oraz dokumentów wymaganych w tych sprawach (Dz. U. z 2014 r. poz. 310).

Przewodniczący Rady

*Marek Małachowski*