

**UCHWAŁA NR XXIV/241/2017**  
**RADY MIEJSKIEJ W LUBIENIU KUJAWSKIM**

z dnia 1 września 2017 r.

**w sprawie zaliczenia dróg do kategorii dróg gminnych.**

Na podstawie art. 7 ust. 2 ustawy z dnia 21 marca 1985 r. o drogach publicznych (Dz. U. z 2016 r. poz. 1440, poz. 1920, poz. 1948 i poz. 2255 oraz z 2017 r. poz. 191 i poz. 1089), po zasięgnięciu opinii Zarządu Powiatu we Włocławku, uchwała się, co następuje:

§ 1. 1. Następujące drogi i ulice położone na terenie Gminy Lubień Kujawski zaliczyć do kategorii dróg gminnych:

Lp.	Nazwa drogi	Przebieg	długość	Numery działek
1.	ul. Akacyjowa	Od drogi powiatowej nr 2935C Chodecz – Kaliska - Lubień Kujawski do drogi gminnej nr 191411C Kłóbka - Kaliska (stacja kolejowa)	382 mb	Działka nr 246/8 obręb Kaliska
2.	Kobyła Łąka - Zakrzewo	Od drogi powiatowej nr 2930C Rzezewo – Kaliska - Kamienna do działki nr 158 obręb Rutkowice	1716 mb	Działka nr 47/1 obręb Kobyła Łąka i nr 11 obręb Rutkowice
3.	Uchodze	Od drogi gminnej nr 191430C do działki nr 249 obręb Kobyła Łąka	312 mb	Działka nr 248 obręb Kobyła Łąka

2. Szczegółowe położenie i przebieg dróg wymienionych w ust. 1 jest oznaczone na mapach stanowiących załącznik do niniejszej uchwały.

§ 2. Wykonanie uchwały powierza się Burmistrzowi Lubienia Kujawskiego.

§ 3. Uchwała podlega ogłoszeniu w Dzienniku Urzędowym Województwa Kujawsko – Pomorskiego i podaniu do publicznej wiadomości poprzez ogłoszenie w Biuletynie Informacji Publicznej Urzędu Miejskiego w Lubieniu Kujawskim oraz w sposób zwyczajowo przyjęty na tablicy ogłoszeń.

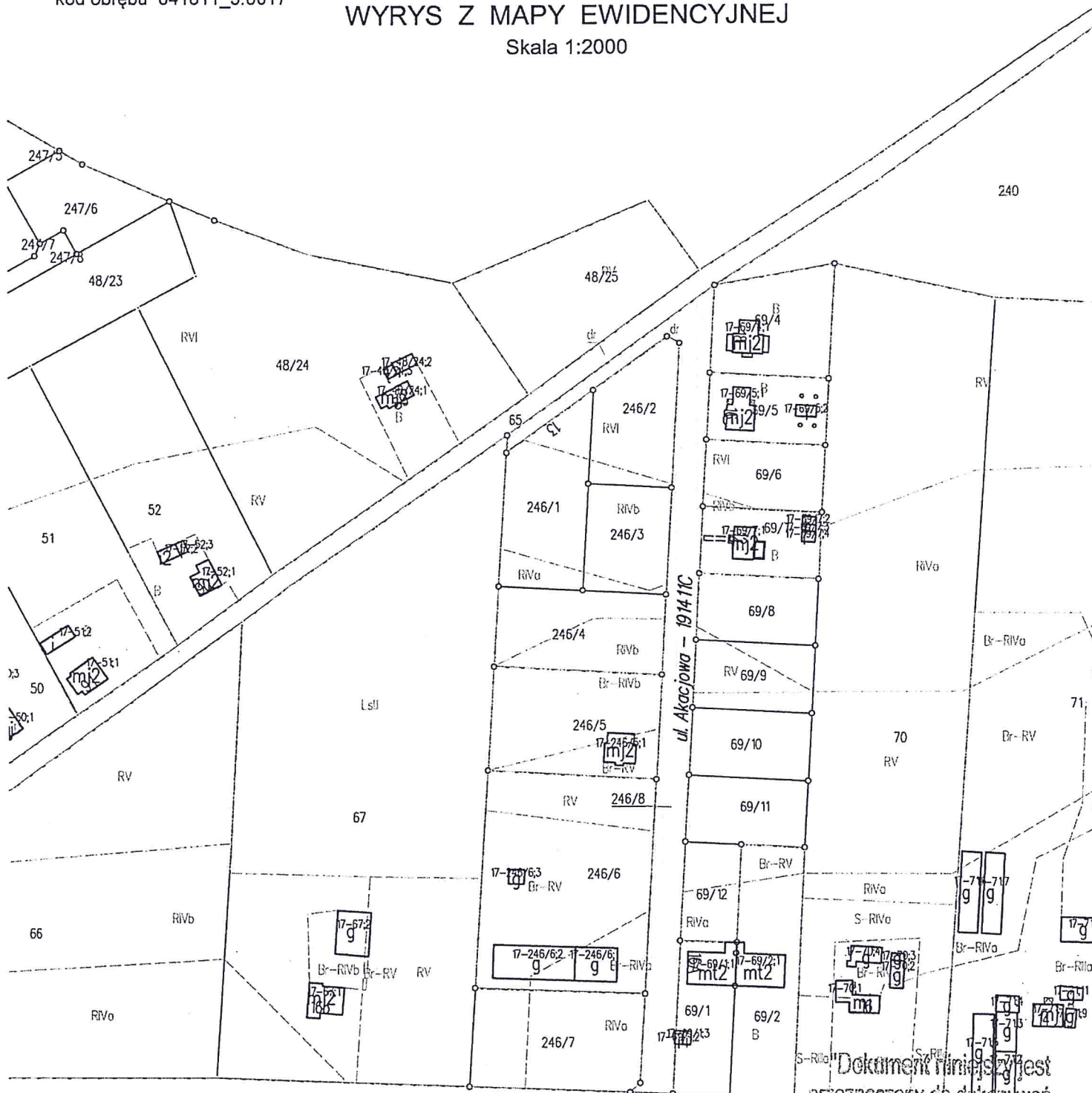
§ 4. Uchwała wchodzi w życie po upływie 14 dni od dnia ogłoszenia w Dzienniku Urzędowym Województwa Kujawsko – Pomorskiego.

**Przewodniczący Rady**


*Marek Matachowski*

WYRYS Z MAPY EWIDENCYJNEJ

Skala 1:2000



Dokument nie zawiera wszystkich informacji określonych w rozporządzeniu. Podstawa prawna § 26 ust. 1 rozporządzenia Ministra Rozwoju Regionalnego i Budownictwa z dnia 29.03.2001 r. w sprawie ewidencji gruntów i budynków (Dz. U. Nr 38 poz. 454)



Dokument niniejszy jest przeznaczony do dokonywania wpisu w księgach wieczystej

Z up. Starosty  
Maria Wrzesińska  
Podinspektor

Włocławek, dnia : 5.05.2017

Sporządził : Grażyna Przybyszewska



# KOPIA MAPY EWIDENCYJNEJ

## Skala 1:5000

Jednostka ewidencyjna : 041811.5 Lubień Kujawski  
 Obręb ewidencyjny : 0021 Kobyła Łąka  
 Numer działki ewid. : 47/1  
 Identyfikator zgłoszenia : GGN.6642.

Układ współrzędnych płaskich prostokątnych : 2000  
 Geodezyjny układ odniesienia : PL-ETRF2000 i PL-ETRF89  
 Godło mapy :

Poświadcza się zgodność niniejszej kopii z treścią materiału państwowego zasobu geodezyjnego i kartograficznego	
Organ prowadzący państwowy zasób geodezyjny i kartograficzny	STAROSTA WŁOCŁAWSKI
Nazwa materiału zasobu	EWIDENCJA
Identyfikator ewidencyjny materiału zasobu	GGN.6642.
Data wykonania kopii	12.05.2017
Imię, nazwisko i podpis osoby reprezentującej organ	<i>B. up. Starosta</i> Bożena Skowrońska



# KOPIA MAPY EWIDENCYJNEJ

## Skala 1:2000

Jednostka ewidencyjna : 041811\_5 Lubień Kujawski  
Obręb ewidencyjny : 0021 Kobyła Łąka  
Numer działki ewid. : 248  
Identyfikator zgłoszenia : GGN.6642.

Układ współrzędnych płaskich prostokątnych : 2000

Geodezyjny układ odniesienia : PL-ETRF2000 i PL-ETRF89

Godło mapy :

Poświadczam się zgodność niniejszej kopii z treścią materiału państwowego zasobu geodezyjnego i kartograficznego

Organ prowadzący państwowy zasób geodezyjny i kartograficzny

STAROSTA WŁOCŁAWSKI

Nazwa materiału zasobu

Identyfikator ewidencyjny materiału zasobu

GGN.6642.

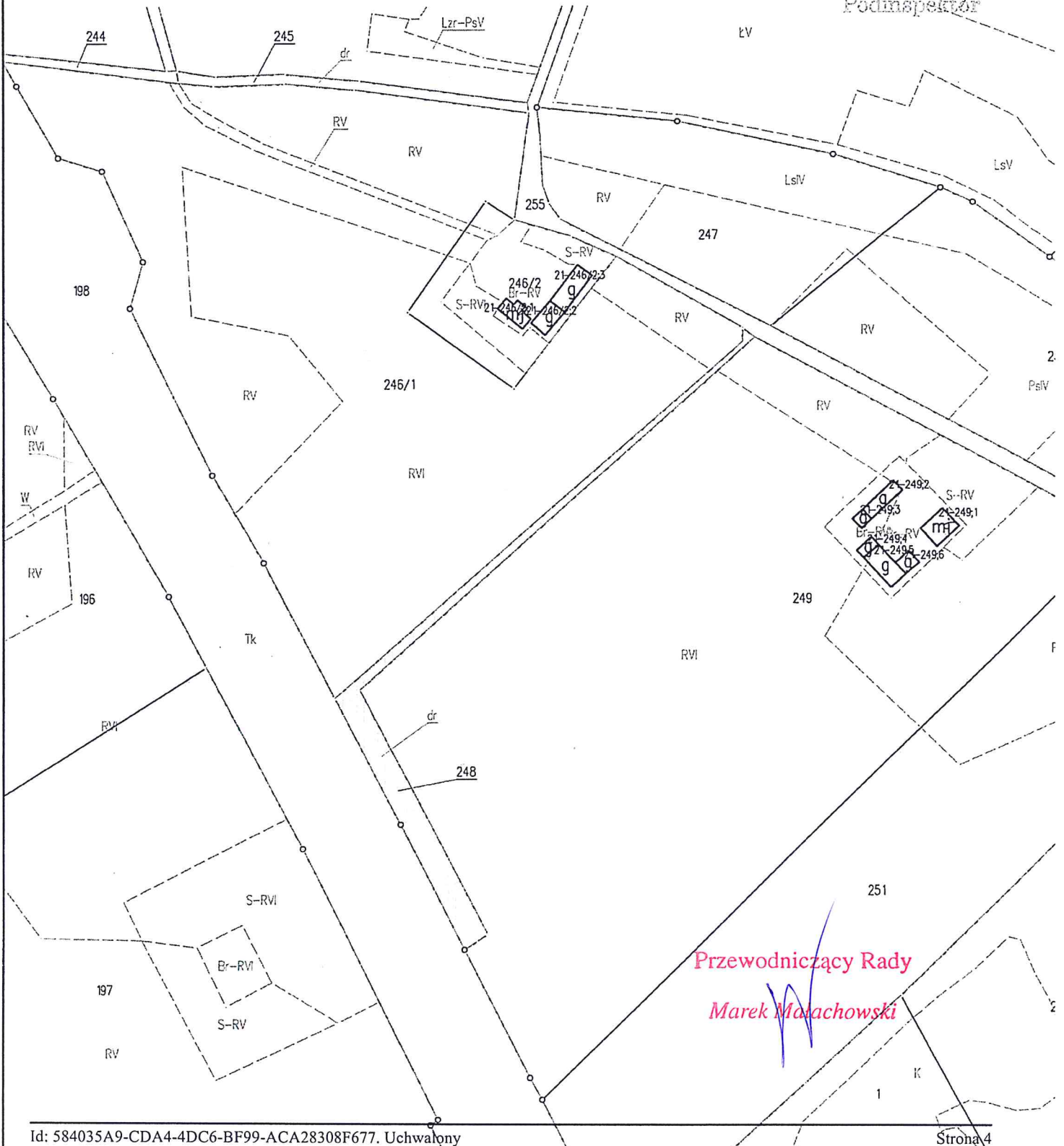
Data wykonania kopii

5.05.2017

Imię, nazwisko i podpis osoby reprezentującej organ

Z up. Starosty  
Grazyna Przybyszewska

Podinspektor



### Uzasadnienie

Ustawa o drogach publicznych stanowi, że do dróg gminnych zalicza się drogi o znaczeniu lokalnym nie zaliczone do innych kategorii, stanowiące uzupełniająca sieć dróg służących miejscowym potrzebom, z wyłączeniem dróg wewnętrznych.

Takiego charakteru dróg gminnych nabierają drogi i ulice przedstawione w załączniku do niniejszej uchwały.

Zaliczenie do kategorii dróg gminnych następuje w drodze uchwały rady gminy po zasięgnięciu opinii właściwego zarządu powiatu. W dniu 13 lipca 2017 roku Zarząd Powiatu we Włocławku podjął uchwałę Nr 540/16, w której wyraził pozytywną opinię w tej sprawie.

Mając powyższe na uwadze zasadnym jest podjęcie niniejszej uchwały.

Przewodniczący Rady

*Marek Malachowski*