

# Program usuwania wyrobów zawierających azbest z terenu Gminy Lubień Kujawski na lata 2015-2032

Opracowany przez Zespół

WGS84 Polska Sp. z o.o.  
ul. Warszawska 14 lok.5  
05-822 Milanówek

[www.wgs84.pl](http://www.wgs84.pl)

Program współfinansowany ze środków Ministerstwa Gospodarki  
w ramach realizacji zadania  
wynikającego z „Programu Oczyszczania Kraju z Azbestu na lata 2009-2032”



## Spis treści

1. Wstęp .....	4
1.1. Cel i zadania <i>Programu usuwania wyrobów zawierających azbest z terenu Gminy Lubień Kujawski</i> .....	5
1.2. Zgodność <i>Programu</i> z krajowymi i wojewódzkimi dokumentami programowymi .....	6
1.2.1. Program Oczyszczania Kraju z Azbestu na lata 2009-2032 .....	6
1.2.2. Plan gospodarki odpadami województwa kujawsko - pomorskiego na lata 2012-2017 z perspektywą na lata 2018-2023 .....	7
1.3. Azbest, właściwości i zastosowanie .....	8
1.4. Szkodliwy wpływ azbestu na zdrowie człowieka .....	10
2. Prawne aspekty użytkowania i usuwania wyrobów zawierających azbest .....	12
3. Inwentaryzacja wyrobów zawierających azbest na terenie Gminy Lubień Kujawski .....	19
3.1. Ogólna charakterystyka Gminy Lubień Kujawski .....	19
3.2. Metodyka przeprowadzenia inwentaryzacji .....	19
3.3. Analiza wyników inwentaryzacji wyrobów azbestowo-cementowych na terenie Gminy Lubień Kujawski .....	21
3.3.1. Płyty azbestowo-cementowe stanowiące pokrycia dachowe obiektów budowlanych .....	21
3.3.2. Płyty azbestowo-cementowe w elewacjach budynków .....	22
3.3.3. Rury i złącza azbestowo-cementowe w sieciach .....	22
3.3.4. Drogi utwardzone odpadami zawierającymi azbest .....	22
3.4. Rozmieszczenie przestrzenne płyt azbestowo-cementowych, stanowiących pokrycia dachów i elewacji obiektów budowlanych .....	22
3.5. Stan techniczny wyrobów zawierających azbest .....	26
3.6. Struktura własnościowa obiektów, w których wykorzystywane są wyroby azbestowe .....	26
3.7. Obiekty użyteczności publicznej .....	27
4. Analiza aktualnego stanu użytkowania wyrobów zawierających azbest .....	28
5. Postępowanie z wyrobami i odpadami zawierającymi azbest .....	33
5.1. Podnoszenie świadomości ekologicznej mieszkańców .....	33
5.2. Działania informacyjno-edukacyjne wśród mieszkańców Gminy Lubień Kujawski .....	33
5.3. Usuwanie wyrobów zawierających azbest .....	34
5.4. Unieszkodliwianie odpadów azbestowych .....	34
6. Harmonogram realizacji <i>Programu</i> .....	36
7. Koszty realizacji <i>Programu</i> .....	38
7.1. Akcje informacyjno-edukacyjne .....	38
7.2. Aktualizacja <i>Programu</i> .....	38
7.3. Koszty usunięcia i wymiany płyt azbestowo-cementowych z pokryć dachowych obiektów budowlanych .....	38
7.4. Koszty usunięcia i wymiany płyt azbestowo-cementowych z elewacji obiektów budowlanych .....	39
7.5. Koszty transportu i unieszkodliwienia wyrobów azbestowych składowanych na posesjach .....	40
7.6. Całkowite koszty realizacji <i>Programu</i> .....	40
8. Źródła finansowania realizacji <i>Programu</i> .....	41
8.1. Wojewódzki Fundusz Ochrony Środowiska i Gospodarki Wodnej w Toruniu .....	41
8.2. Instrumenty oferowane przez BOŚ we współpracy z Wojewódzkim Funduszem Ochrony Środowiska i Gospodarki Wodnej w Toruniu .....	42
8.3. Bank Gospodarki Żywnościowej S.A. .....	43
8.4. Program Rozwoju Obszarów Wiejskich na lata 2014-2020 .....	44
8.5. Struktura finansowania realizacji <i>Programu</i> .....	45

9. Monitoring procesu realizacji <i>Programu</i> .....	47
10. Podsumowanie .....	49
11. Wykorzystane akty prawne i materiały .....	51
12. Spis tabel, wykresów, map i załączników .....	53

## 1. Wstęp

Opracowanie niniejszego dokumentu związane jest z realizacją zapisów zawartych w *Programie Oczyszczania Kraju z Azbestu na lata 2009-2032* (przyjętego uchwałą Nr 39/2010 Rady Ministrów z dnia 15 marca 2010 r.), w którym wskazano, iż do zadań samorządu gminnego należy przygotowywanie i aktualizacja programów usuwania azbestu i wyrobów zawierających azbest.

*Program usuwania wyrobów zawierających azbest z terenu Gminy Lubień Kujawski* (zwany w dalszej części dokumentu *Programem*) został opracowany na podstawie umowy nr INW.14.2015 z dnia 3 marca 2015 r., zawartej pomiędzy Gminą Lubień Kujawski i WGS84 Polska Sp. z o.o. *Program* składa się z dziesięciu rozdziałów:

- 1 **Wstęp**, w którym omówione zostały cele i zadania *Programu*, dokonano analizy zgodności *Programu* z dokumentami wyższego rzędu, wskazano właściwości azbestu i jego szkodliwego wpływu na zdrowie człowieka.
- 2 **Prawne aspekty użytkowania i usuwania wyrobów zawierających azbest**, w którym opisany został stan prawny w zakresie użytkowania, usuwania i składowania wyrobów zawierających azbest.
- 3 **Inwentaryzacja wyrobów azbestowo-cementowych na terenie Gminy Lubień Kujawski**, gdzie scharakteryzowano Gminę Lubień Kujawski, opisano metodykę wykonania inwentaryzacji, oszacowano ilość wyrobów zawierających azbest, przygotowano analizy wyników w podziale na rodzaje wyrobów azbestowo-cementowych, stopień pilności usunięcia azbestu i przestrzenne rozmieszczenie obiektów budowlanych, w których wykorzystano płyty azbestowo-cementowe.
- 4 **Analiza aktualnego stanu użytkowania wyrobów zawierających azbest**, w którym zamieszczono podsumowanie ilości wyrobów azbestowo-cementowych na terenie Gminy Lubień Kujawski.
- 5 **Postępowanie z wyrobami i odpadami zawierającymi azbest**, w którym omówiono potencjalne działania informacyjne, określono miejsce, w którym można uzyskać informacje o firmach, prowadzących działalność w zakresie usuwania azbestu z terenu Gminy Lubień Kujawski oraz przedstawiono informacje o składowiskach, przyjmujących odpady azbestowe.
- 6 **Harmonogram realizacji *Programu* w latach 2015-2032**, w którym okres usunięcia azbestu do 2032 r. został podzielony na etapy, a zadania do wykonania

---

ustalono jako organizacyjne, inwestycyjne, informacyjne i edukacyjne.

---

- 7 **Koszty realizacji Programu**, w którym oszacowano całkowite koszty usunięcia wyrobów azbestowo-cementowych z terenu Gminy Lubień Kujawski.
  - 8 **Źródła finansowania realizacji Programu**, w którym wskazano potencjalne źródła finansowania bezpiecznego usuwania wyrobów zawierających azbest.
  - 9 **Monitoring procesu realizacji Programu**, w którym zaproponowano wskaźniki oceny wdrażania Programu.
  - 10 **Podsumowanie.**
- 

### **1.1. Cel i zadania Programu usuwania wyrobów zawierających azbest z terenu Gminy Lubień Kujawski**

Celem opracowania Programu usuwania wyrobów zawierających azbest z terenu Gminy Lubień Kujawski jest zaplanowanie bezpiecznego dla zdrowia mieszkańców i środowiska naturalnego usunięcia wyrobów zawierających azbest z obszaru Gminy do końca 2032 r. Realizacji tego celu służą następujące zagadnienia:

1. identyfikacja skali zjawiska poprzez określenie ilości i rodzaju wyrobów azbestowych, jakie są wykorzystywane na terenie Gminy Lubień Kujawski,
2. przedstawienie aspektów prawnych użytkowania i usuwania wyrobów zawierających azbest,
3. opracowanie harmonogramu usuwania wyrobów azbestowych,
4. określenie możliwych źródeł finansowania prac związanych z sukcesywnym usuwaniem wyrobów zawierających azbest z terenu Gminy Lubień Kujawski,
5. określenie listy firm prowadzących działalność w zakresie usuwania wyrobów azbestowych z terenu Gminy Lubień Kujawski,
6. przygotowanie listy składowisk odpadów niebezpiecznych, przyjmujących odpady zawierające azbest.

Niniejszy Program zakłada realizację zadań inwestycyjnych, zmierzających do oczyszczenia terenów Gminy Lubień Kujawski z wyrobów zawierających azbest (usuwanie płyt azbestowo-cementowych z pokryć dachowych i elewacji obiektów budowlanych) oraz pozainwestycyjnych, polegających na:

- a) organizacji kampanii informacyjnych o szkodliwości azbestu oraz bezpiecznym użytkowaniu i usuwaniu wyrobów zawierających azbest,

- b) wdrożeniu monitoringu realizacji *Programu usuwania wyrobów zawierających azbest z terenu Gminy Lubień Kujawski*,
- c) podjęciu działań w kierunku pozyskania środków finansowych ze źródeł zewnętrznych dla wsparcia usuwania wyrobów zawierających azbest i ich unieszkodliwiania,
- d) okresowej weryfikacji i aktualizacji *Programu*.

## **1.2. Zgodność *Programu* z krajowymi i wojewódzkimi dokumentami programowymi**

Zapisy *Programu usuwania wyrobów zawierających azbest z terenu Gminy Lubień Kujawski* są zgodne z kierunkami wyznaczonymi w:

1. Programie Oczyszczania Kraju z Azbestu na lata 2009-2032,
2. Plan gospodarki odpadami województwa kujawsko - pomorskiego na lata 2012-2017 z perspektywą na lata 2018-2023,

### **1.2.1. Program Oczyszczania Kraju z Azbestu na lata 2009-2032**

W *Programie Oczyszczania Kraju z Azbestu na lata 2009-2032*, przyjętym uchwałą Rady Ministrów Rzeczypospolitej Polskiej Nr 39/2010 z dnia 15 marca 2010 r., zostały postawione następujące cele:

1. usunięcie i unieszkodliwienie wyrobów zawierających azbest,
2. minimalizacja negatywnych skutków zdrowotnych powodowanych kontaktem z włóknami azbestu,
3. likwidacja szkodliwego oddziaływania azbestu na środowisko.

Zadania niezbędne do oczyszczenia kraju z azbestu do 2032 r. zostały podzielone na: legislacyjne, edukacyjno-informacyjne, ochrony zdrowia, monitorowania realizacji *Programu* oraz działania w zakresie usuwania wyrobów zawierających azbest z obiektów budowlanych, budowy składowisk oraz instalacji do unieszkodliwiania wyrobów azbestowych.

Szacuje się, że na terenie kraju nadal użytkowanych jest ok. 14,5 mln ton wyrobów zawierających azbest. Przyjęto, iż proces usuwania azbestu będzie przebiegał etapami. Wskazano na konieczność budowy 56 składowisk odpadów lub kwater przystosowanych do składowania odpadów zawierających azbest.

Zgodnie z zapisami *Programu* do zadań samorządu gminnego należy:

1. gromadzenie informacji o ilości, rodzaju i miejscach występowania wyrobów zawierających azbest oraz przekazywanie jej do marszałka województwa z wykorzystaniem dostępnego narzędzia informatycznego,
2. przygotowywanie i aktualizacja programów usuwania azbestu i wyrobów

- zawierających azbest, także w ramach planów gospodarki odpadami,
3. inspirowanie właściwej postawy obywateli w zakresie obowiązków związanych z usuwaniem wyrobów zawierających azbest,
  4. współpraca z marszałkiem województwa w zakresie inwentaryzacji oraz opracowywania programów usuwania wyrobów azbestowych, w szczególności w zakresie lokalizacji składowisk odpadów zawierających azbest oraz urządzeń przewoźnych do przetwarzania odpadów zawierających azbest,
  5. współpraca z mediami w celu propagowania odpowiednich inicjatyw społecznych oraz rozpowszechniania informacji dotyczących zagrożeń powodowanych przez azbest,
  6. współpraca z organizacjami społecznymi wspierającymi realizację *Programu*,
  7. współpraca z organami kontrolnymi.

### **1.2.2. Plan gospodarki odpadami województwa kujawsko - pomorskiego na lata 2012-2017 z perspektywą na lata 2018-2023**

*Plan gospodarki odpadami województwa kujawsko - pomorskiego na lata 2012-2017 z perspektywą na lata 2018-2023* został przyjęty Uchwałą Nr XXVI/434/12 Sejmiku Województwa Kujawsko-Pomorskiego z dnia 24 września 2012 roku. Dokument stanowi kontynuację i aktualizację założeń i celów dotyczących gospodarki odpadami zawartych w „Programie ochrony środowiska z planem gospodarki odpadami województwa kujawsko-pomorskiego na lata 2011-2014 z perspektywą na lata 2015-2018”, uchwalonym w dniu 19 grudnia 2011 r.

Na terenie województwa kujawsko-pomorskiego, według danych na koniec 2010 r., znajduje się 287.394,2 Mg wyrobów zawierających azbest, w tym 270.662,9 Mg płyt azbestowo cementowych stosowanych w budownictwie.

Za najważniejsze problemy w zakresie postępowania z wyrobami zawierającymi azbest uznano:

- brak pełnej i rzetelnej inwentaryzacji dotyczącej ilości, lokalizacji i stanu wyrobów zawierających azbest,
- brak kompletnych danych o ilości i rodzajach usuniętych wyrobów zawierających azbest,
- ograniczone źródła finansowania usuwania i unieszkodliwiania wyrobów zawierających azbest, w tym brak mechanizmów dofinansowania usuwania azbestu dla indywidualnych gospodarstw domowych,
- niską świadomość mieszkańców w zakresie bezpiecznego użytkowania i usuwania wyrobów azbestowych.

### 1.3. Azbest, właściwości i zastosowanie

Azbesty są minerałami naturalnie występującymi w przyrodzie, należącymi do dwóch grup: azbestów serpentynowych i azbestów amfibolowych. Do grupy serpentynów należy azbest chryzotylowy (azbest biały), natomiast w grupie azbestów amfibolowych znaczenie mają dwie odmiany: azbest amozytowy (azbest brązowy) i azbest krokidolitowy (azbest niebieski). Wszystkie odmiany azbestu krystalizowały się w postaci cienkich, wydłużonych monokryształów, których długość może niekiedy dochodzić do kilkudziesięciu centymetrów.

Z punktu widzenia chemicznego, azbesty są uwodnionymi krzemianami magnezu:

chryzotyl	$Mg_6[(OH)_8Si_4O_{10}]$
krokidolit	$Na_2Fe_3Fe_2[(OH)Si_4O_{11}]_2$
amozyt	$(Fe,Mg)_7[(OH)Si_4O_{11}]_2$
antiofillit	$(Mg,Fe)_7[(OH)Si_4O_{11}]_2$
tremolit	$Ca_2Mg_5[(OH)Si_4O_{11}]_2$
aktynolit	$Ca_2(Mg)[(OH)Si_4O_{11}]_2$

Azbest chryzotylowy krystalizuje się w postaci rurek, a azbesty amfibolowe przyjmują formę grubszych, pręcikowatych kryształów. Włókna azbestu są wiązkami zbudowanymi z dużej liczby (nawet do kilku tysięcy, a niekiedy nawet kilkudziesięciu tysięcy) włókien elementarnych. W tych wiązkach pojedyncze kryształy azbestu są spojone za pomocą węglanu wapniowego.

Największe zastosowanie przemysłowe miał azbest serpentynowy (chryzotylowy), tworzący cienkie żyły w serpentynitach, o giętkich włóknach (do 0,1  $\mu m$  grubości), odpornych na działanie czynników chemicznych, wysokich temperatur oraz na ścieranie, a także źle przewodzących ciepło i elektryczność. Używany był do wyrobu tkanin ogniotrwałych, okładzin ciernych, szcęk hamulcowych, farb ogniotrwałych, materiałów izolacyjnych oraz niepalnych materiałów budowlanych.

Azbest amfibolowy charakteryzuje się dużą kwasoodpornością. Jest znacznie mniej rozpowszechniony w przyrodzie. Wykorzystywany był w przemyśle chemicznym.

Pomimo, iż występowanie azbestu w przyrodzie jest stosunkowo powszechne, tylko w kilku miejscach na świecie prowadzona była eksploatacja azbestu na skalę przemysłową. Polska nie posiada złóż azbestu nadających się do eksploatacji przemysłowej.

Wyrób zawierający azbest to każdy wyrób, w którym zawartość azbestu jest równa lub większa od 0,1%. Wyroby azbestowe klasyfikowane są w dwóch klasach, biorąc pod uwagę kryterium zawartości azbestu, stosowane spoiwo oraz gęstość objętościową wyrobu:

1. klasa I (wyroby miękkie), których gęstość objętościowa jest mniejsza niż 1.000  $kg/m^3$ ,

zawierające powyżej 20% (do 100% azbestu). Wyroby te łatwo ulegają uszkodzeniom mechanicznym, czemu towarzyszy znaczna emisja włókien azbestu do otoczenia. Najczęściej stosowane w tej klasie były wyroby tekstylne z azbestu, używane przez pracowników w celach ochronnych, koce gaśnicze, szczeliwa plecione, tektury uszczelkowe, materiały i wykładziny cierne.

2. klasa II (wyroby twarde), których gęstość objętościowa jest większa niż 1.000 kg/m<sup>3</sup>, zawierające poniżej 20% azbestu. W wyrobach tych włókna azbestowe są mocno związane, a w przypadku mechanicznego uszkodzenia, np. pęknięcia, ma miejsce stosunkowo niewielka emisja azbestu do otoczenia w porównaniu z wyrobami klasy I. Niebezpieczeństwo dla zdrowia ludzi i środowiska stwarza mechaniczna obróbka tych wyrobów oraz rozbijanie w wyniku zrzucania w trakcie prac remontowych<sup>1</sup>.

Wyroby azbestowe znalazły zastosowanie m.in. w budownictwie mieszkaniowym.

W pokryciach dachowych wykorzystano płyty faliste, płyty prasowane typu karo oraz gąsiorzy, a w elewacjach stosowano następujące materiały:

- płyty barwne, autoklawizowane typu acekol, kolorys, pikolorys,
- płyty azbestowo-cementowe, prasowane, płaskie, okładzinowe,
- płyty lignocementowe modyfikowane,
- płyty prasowane typu karo.

W konstrukcji sufitów podwieszanych, słupów i rygli, ścian osłonowych, obudów szybów dźwigowych i ścian klatek schodowych wykorzystywano płyty ogniochronne wykonane z wyrobów zawierających azbest („sokalit”, „pyral”, tynki z dodatkiem azbestu i natryski masy ogniochronnej), a jako izolacje termiczne (ognioodporne) i akustyczne w obiektach użyteczności publicznej stosowano tynki z dodatkiem azbestu oraz natryskowe masy ogniochronne.

Rury wykonane z wyrobów zawierających azbest wykorzystywano jako rury ciśnieniowe w wodociągach oraz rury grawitacyjne w kanalizacji.

W ciepłownictwie zastosowano miękkie wyroby azbestowe, tj.:

- szczeliwa azbestowo-kauczukowe („polonit”, „gambit”),
- płaszcze azbestowo-cementowe o zawartości azbestu powyżej 50% i płaszcze azbestowo-gipsowe,
- sznury i tektury azbestowe.

Szczeliwa azbestowo-kauczukowe „polonit” stosowano jako płyty i uszczelki do połączeń armatury prowadzącej wodę o wysokich parametrach lub parę, gazy obojętne i aktywne, roztwory soli nieorganicznych i organicznych. Szczeliwa azbestowo-cementowe „gambit” stosowano jako płyty i uszczelki do uszczelniania stałych elementów maszyn

<sup>1</sup> „Zbiór przepisów i procedur dotyczących bezpiecznego postępowania z wyrobami zawierającymi azbest”, Ministerstwo Gospodarki, Warszawa, 2001

i urzędzeń pracujących w środowiskach, w których występuje para wodna, woda i Lubień Kujawski temperatura do 500°C.<sup>2</sup>

#### 1.4. Szkodliwy wpływ azbestu na zdrowie człowieka

Chorobotwórcze działanie azbestu jest wynikiem wdychania włókien zawieszonych w powietrzu. Szczególną cechą azbestu jest to, że włókna gromadzą się i pozostają w tkance płucnej w ciągu całego życia. Zmiany chorobowe mogą pojawić się po kilku lub nawet kilkudziesięciu latach.

Biologiczna agresywność pyłu azbestowego jest zależna od stopnia penetracji i ilości włókien, zatrzymanych w dolnej części układu oddechowego. Wynika to głównie z fizycznych i aerodynamicznych cech włókien. Duże znaczenie ma średnica włókien. Włókna cienkie, o średnicy poniżej 3 mikrometrów, przenoszone są łatwiej i docierają do końcowych odcinków dróg oddechowych, a włókna grube, o średnicy powyżej 5 mikrometrów, zatrzymują się w górnych odcinkach dróg oddechowych. Skręcone włókna chryzotylu o dużej średnicy, mają tendencję do zatrzymywania się wyżej, w porównaniu z igłowymi włóknami azbestów amfibolowych, z łatwością przenikających do obwodowych części płuc.

Największe zagrożenie dla organizmu ludzkiego stanowią włókna respirabilne, dostające się z powietrzem do pęcherzyków płucnych, o średnicy mniejszej od 3 mikrometrów. Według danych zawartych w publikacjach Światowej Organizacji Zdrowia, najważniejszą cechą determinującą zdolność włókien do wywołania nowotworów są ich fizyczne wymiary, czyli średnica poniżej 3 mikrometrów oraz długość powyżej 5 mikrometrów. Nie istnieją dowody, że jeden z typów azbestu niesie ze sobą większe ryzyko zachorowań niż inny, więc wszystkie typy azbestu traktowane są jako powodujące takie samo ryzyko raka płuc. Pomimo istnienia normatywów stężenia włókien azbestu w powietrzu, nie można określić dawki progowej pyłu dla rakotwórczego działania azbestu<sup>3</sup>.

Pomiędzy pierwszym narażeniem a pojawieniem się objawów chorobowych związanych z ekspozycją na azbest najczęściej mija długi okres czasu, co oznacza, że aktualnie wykrywane są skutki zdarzeń, które miały miejsce 20-40 lat temu. Główną patologią zawodową pracowników zakładów przetwarzających azbest jest azbestoza, czyli śródmiąższowe zwłóknienie tkanki płucnej. Włókna azbestowe mogą zalegać w tkance płucnej przez długi okres, a proces zwłóknieniowy może pojawić się po wielu latach od ustania narażenia. Pylica azbestowa może zwiększyć wystąpienie raka płuc i międzybłoniaka opłucnej lub otrzewnej.

Rak płuc jest najbardziej powszechnym nowotworem złośliwym powodowanym przez

<sup>2</sup> Gminny plan usuwania wyrobów zawierających azbest – wzór, Ministerstwo Gospodarki, Warszawa, 2007

<sup>3</sup> „Azbest. Ekspozycja zawodowa i środowiskowa.”, pod red. Neonili Szeszeni-Dąbrowskiej, Łódź, 2004

azbest. Zagrożenie wystąpieniem raka płuc w badanych populacjach, zawodowo narażonych na pył azbestu wykazuje duże zróżnicowanie w zależności od typu włókna, technologii przetwórstwa, zawartości włókien respirabilnych w pyłe, średnicy, długości, kształtu włókna, stężenia pyłu, liczby lat pracy w warunkach natężenia i ogólnej dawki pyłu<sup>4</sup>. Oba nowotwory, zarówno rak płuc, jak i międzybłoniak opłucnej, rozwijają się gwałtownie i charakteryzują się krótką przeżywalnością.

Nadal istnieje ryzyko narażenia na kontakt z wyrobami zawierającymi azbest w budynkach, urządzeniach i instalacjach poprzez:

- niewłaściwe składowanie odpadów azbestowych,
- użytkowanie wyrobów azbestowych, prowadzące do zanieczyszczenia powietrza pyłem azbestowym np. w wyniku: korozji i mechanicznych uszkodzeń płyt azbestowo-cementowych, ścierania tarcz sprzęgłowych i hamulcowych,
- niewłaściwe usuwanie z dachów i elewacji wyrobów zawierających azbest,
- powietrze z urządzeń grzewczych, wentylacyjnych, klimatyzacyjnych i izolacji zawierających azbest.

---

<sup>4</sup> Tamże

## 2. Prawne aspekty użytkowania i usuwania wyrobów zawierających azbest

### Azbest jako substancja szczególnie niebezpieczna

W ustawie z dnia 27 kwietnia 2001 r. - Prawo ochrony środowiska (Dz. U. z 2013 r., poz. 1232 z późn. zm.) zabroniono wprowadzania do obrotu lub ponownego wykorzystywania substancji stwarzających szczególne zagrożenie dla środowiska, w tym azbestu.

Substancje stwarzające szczególne zagrożenie dla środowiska powinny być wykorzystywane, przemieszczane i eliminowane przy zachowaniu środków ostrożności, a instalacje lub urządzenia, w których jest lub był wykorzystywany azbest, powinny zostać oczyszczone lub unieszkodliwione. Do instalacji lub urządzeń, co do których istnieje podejrzenie, iż były w nich wykorzystywane substancje stwarzające szczególne zagrożenie dla środowiska, stosuje się wymagania dotyczące postępowania z instalacjami i urządzeniami, w których były lub są wykorzystywane te substancje.

Na mocy *Rozporządzenia Ministra Gospodarki z dnia 13 grudnia 2010 r. w sprawie wymagań w zakresie wykorzystywania wyrobów zawierających azbest oraz wykorzystywania i oczyszczania instalacji lub urządzeń, w których były lub są wykorzystywane wyroby zawierające azbest* (Dz. U. z 2011 r. Nr 8, poz. 31), wyroby zawierające azbest mogą być wykorzystywane w sposób niestwarzający zagrożenia dla zdrowia ludzi i środowiska w terminie do **dnia 31 grudnia 2032 r.**

W *Rozporządzeniu Ministra Środowiska z dnia 9 grudnia 2014 r. w sprawie katalogu odpadów* (Dz. U. z 2014 r., poz. 1923) odpady azbestowe zostały umieszczone w następujących grupach:

- 06 07 01\* Odpady azbestowe z elektrolizy
- 06 13 04\* Odpady z przetwarzania azbestu
- 10 11 81\* Odpady zawierające azbest
- 10 13 09\* Odpady zawierające azbest z produkcji elementów cementowo-azbestowych
- 10 13 10 Odpady z produkcji elementów cementowo-azbestowych inne niż wymienione w 10 13 09
- 15 01 11\* Opakowania z metali zawierające niebezpieczne porowate elementy wzmocnienia konstrukcyjnego (np. azbest), włącznie z pustymi pojemnikami ciśnieniowymi
- 16 01 11\* Okładziny hamulcowe zawierające azbest
- 16 02 12\* Zużyte urządzenia zawierające wolny azbest
- 17 06 01\* Materiały izolacyjne zawierające azbest
- 17 06 05\* Materiały konstrukcyjne zawierające azbest

## Obowiązki właściciela nieruchomości

Wyroby zawierające azbest, instalacje lub urządzenia zawierające azbest, drogi utwardzone odpadami zawierającymi azbest, rury azbestowo-cementowe oraz usunięte wyroby zawierające azbest powinny być inwentaryzowane poprzez sporządzenie spisu z natury.<sup>5</sup> Wykorzystujący wyroby azbestowe powinien ująć wynik inwentaryzacji w „Informacji o wyrobach zawierających azbest” (załącznik 2). Corocznie w terminie **do dnia 31 stycznia** osoba fizyczna, nieprowadząca działalności gospodarczej, powinna przedłożyć wynik inwentaryzacji odpowiednio wójtowi, burmistrzowi lub prezydentowi miasta, a przedsiębiorcy i osoby fizyczne, prowadzące działalność gospodarczą - właściwemu marszałkowi województwa.

Właściciel, użytkownik wieczysty lub zarządca nieruchomości, a także obiektu, urządzenia budowlanego, instalacji przemysłowej lub innego miejsca zawierającego azbest, powinien przeprowadzić kontrole stanu wyrobów azbestowych w terminach wynikających z oceny stanu tych wyrobów. Z przeprowadzonej kontroli okresowej powinna zostać sporządzona „Ocena stanu i możliwości bezpiecznego użytkowania wyrobów zawierających azbest” (załącznik 3).<sup>6</sup> Wyroby zakwalifikowane, na podstawie przeprowadzonej oceny, do usunięcia, powinny zostać usunięte, a wyroby niezakwalifikowane do usunięcia - winny być odpowiednio zabezpieczone. Po dokonaniu zabezpieczenia należy ponownie wykonać ocenę w ciągu 30 dni.

Instalacje lub urządzenia zawierające azbest oraz użytkowane bez zabezpieczenia drogi i pozostawione w ziemi, wyłączone z użytkowania, rury azbestowo-cementowe powinny zostać oznakowane.<sup>7</sup> W przypadku braku możliwości trwałego umieszczenia oznakowania na instalacji lub urządzeniu zawierającym azbest, oznakowanie powinno być umieszczone w widocznym miejscu, w każdym pomieszczeniu, w którym taka instalacja lub urządzenie się znajdują, dodając ostrzeżenie „Pomieszczenie zawiera azbest”.

Oznakowanie rur azbestowo-cementowych umieszcza się na stałych elementach nadpoziomowych instalacji.

<sup>5</sup> Rozporządzenie Ministra Gospodarki z dnia 13 grudnia 2010 r. w sprawie wymagań w zakresie wykorzystywania wyrobów zawierających azbest oraz wykorzystywania i oczyszczania instalacji lub urządzeń, w których były lub są wykorzystywane wyroby zawierające azbest

<sup>6</sup> Rozporządzenie Ministra Gospodarki, Pracy i Polityki Społecznej z dnia 2 kwietnia 2004 r. w sprawie sposobów i warunków bezpiecznego użytkowania i usuwania wyrobów zawierających azbest (zm. Rozporządzeniem Ministra Gospodarki z dnia 5 sierpnia 2010 r.

<sup>7</sup> Rozporządzenie Ministra Gospodarki z dnia 13 grudnia 2010 r. w sprawie wymagań w zakresie wykorzystywania wyrobów zawierających azbest oraz wykorzystywania i oczyszczania instalacji lub urządzeń, w których były lub są wykorzystywane wyroby zawierające azbest

## Obowiązki jednostek samorządu terytorialnego

Jednostki samorządu terytorialnego powinny corocznie w terminie **do 31 stycznia** przedkładać marszałkowi województwa „Informacje o wyrobach zawierających azbest” (załącznik 2) sporządzone dla obiektów własnych, w których użytkowane są wyroby azbestowe. Inne obowiązki zostały określone powyżej.

Jednostki samorządu terytorialnego powinny oznakować drogi utwardzone odpadami zawierającymi azbest na elementach pionowych na całym odcinku drogi, po każdym skrzyżowaniu z inną drogą. Drogi zabezpieczone nie podlegają oznakowaniu po potwierdzeniu braku emisji włókien azbestu z odpadów zawierających azbest wykorzystanych do utwardzenia drogi zabezpieczonej. Wzór oznakowania został zamieszczony w załączniku 1.

W urzędzie gminy oraz na stronie internetowej urzędu powinna być ogólnie dostępna informacja o rozmieszczeniu dróg zabezpieczonych oraz dróg utwardzonych odpadami zawierającymi azbest.

Wójt, burmistrz lub prezydent miasta powinien przedkładać marszałkowi województwa **do 31 marca** za poprzedni rok kalendarzowy (załącznik 4), informację o rodzaju, ilości i miejscach występowania substancji stwarzających szczególne zagrożenie dla środowiska w formie elektronicznej, na informatycznych nośnikach danych w rozumieniu art. 3 pkt 1 ustawy z dnia 17 lutego 2005 r. o informatyzacji działalności podmiotów realizujących zadania publiczne (Dz. U. z 2014, poz. 1114 z późn. zm.).<sup>8</sup>

Na podstawie zapisów §4 ust. 2 *Rozporządzenia Ministra Środowiska z dnia 20 grudnia 2012 r. zmieniającego rozporządzenie w sprawie sposobu przedkładania marszałkowi województwa informacji o rodzaju, ilości i miejscach występowania substancji stwarzających szczególne zagrożenie dla środowiska* (Dz. U. z 2013 r., poz. 24) informacje dotyczące wyrobów zawierających azbest są bezpośrednio wprowadzane przez wójta, burmistrza, prezydenta miasta do bazy azbestowej administrowanej przez ministra właściwego do spraw gospodarki, dostępnej za pośrednictwem sieci internet pod adresem [www. bazaazbestowa.gov.pl](http://www.bazaazbestowa.gov.pl).

Jednocześnie, *Rozporządzenie Ministra Środowiska z dnia 20 grudnia 2012 r. w sprawie sposobu prowadzenia przez marszałka województwa rejestru wyrobów zawierających azbest* (Dz. U. z 2013 r., poz. 25) określa, iż rejestr ten jest prowadzony przez marszałków w formie elektronicznej przy użyciu systemu teleinformatycznego w rozumieniu

<sup>8</sup> *Rozporządzenie Ministra Środowiska z dnia 20 grudnia 2012 r., zmieniające rozporządzenie w sprawie sposobu przedkładania marszałkowi województwa informacji o rodzaju, ilości i miejscach występowania substancji stwarzających szczególne zagrożenie dla środowiska*

art. 3 pkt 3 ww. ustawy z dnia 17 lutego 2005 r. o informatyzacji działalności podmiotów realizujących zadania publiczne (Dz. U. z 2014, poz. 1114 z późn. zm.) i stanowi integralną część bazy azbestowej dostępnej pod adresem [www.bazaazbestowa.gov.pl](http://www.bazaazbestowa.gov.pl). Prowadzenie rejestru w formie określonej w ww. rozporządzeniu umożliwia gromadzenie i przetwarzanie informacji na poziomie gminnym, powiatowym i wojewódzkim oraz graficzne przedstawienie tych informacji, w szczególności poprzez dokonywanie wizualizacji i analiz porównawczych. System zapewnia także aktualizację informacji dotyczących województw, powiatów, gmin, miejscowości i ulic zgodnie z rejestrem TERYT, bezpieczeństwo i ochronę zawartych w nim informacji.

### **Obowiązki wykonawcy prac polegających na usuwaniu wyrobów azbestowych**

Obowiązki wykonawcy prac polegających na usuwaniu wyrobów azbestowych wynikają z:

1. ustawy z dnia 14 grudnia 2012 r. o odpadach (Dz. U. z 2013 r., poz. 21 z późn. zm.) w zakresie postępowania z wytworzonymi odpadami,
2. rozporządzenia Ministra Gospodarki, Pracy i Polityki Społecznej z dnia 2 kwietnia 2004 r. w sprawie sposobów i warunków bezpiecznego użytkowania i usuwania wyrobów zawierających azbest (Dz. U. Nr 71, poz. 649 z późn. zm.).

Wytwórca odpadów, który prowadzi działalność polegającą na świadczeniu usług w zakresie budowy, rozbiórki, remontu obiektów, czyszczenia zbiorników lub urządzeń oraz sprzątnięcia, konserwacji i napraw, a więc także firmy świadczące usługi w zakresie usuwania azbestu (poza instalacjami), w świetle ustawy z dnia 14 grudnia 2012 r. o odpadach, nie jest już zobowiązany do uzyskania decyzji zatwierdzającej program gospodarki odpadami, a także program gospodarki odpadami niebezpiecznymi. Na mocy ustawy ww. decyzje, wydane na podstawie przepisów dotychczasowych wygasły, natomiast pozwolenia na wytwarzanie odpadów, wydane na podstawie przepisów dotychczasowych, zachowują ważność na okres, na jaki zostały wydane<sup>9</sup>. Firmy świadczące usługi w zakresie usuwania azbestu zobowiązane są do przestrzegania przepisów ustawy z dnia 14 grudnia 2012 r. o odpadach w zakresie postępowania z wytworzonymi odpadami. Ponadto, zgodnie z zapisami art. 66 oraz 75 ww. ustawy firmy te mają obowiązek prowadzenia ewidencji odpadów, a także corocznego składania właściwemu marszałkowi sprawozdania o wytwarzanych odpadach i gospodarowaniu odpadami (do 15 marca za poprzedni rok kalendarzowy.) Ewidencję odpadów prowadzi się z zastosowaniem kart ewidencji odpadów i kart przekazania odpadów.

Wykonawca prac polegających na zabezpieczaniu i usuwaniu wyrobów zawierających azbest, zobowiązany jest ponadto do przeszkolenia przez uprawnioną

<sup>9</sup> Zgodnie z art. 231 ustawy z dnia 14 grudnia 2012 r. o odpadach, Dz. U. z 2013 r., poz. 21 z późn. zm.

instytucję zatrudnianych pracowników, osób kierujących lub nadzorujących prace w zakresie bezpieczeństwa i higieny pracy przy zabezpieczaniu i usuwaniu tych wyrobów oraz przestrzegania procedur dotyczących bezpiecznego postępowania, posiadania niezbędnego wyposażenia technicznego i socjalnego oraz opracowania przed rozpoczęciem prac szczegółowego planu prac usuwania wyrobów zawierających azbest, obejmującego w szczególności:

- a) identyfikację azbestu w przewidzianych do usunięcia materiałach, na podstawie udokumentowanej informacji od właściciela lub zarządcy obiektu albo też na podstawie badań przeprowadzonych przez laboratorium wyposażone w sprzęt umożliwiający ich prawidłową analizę i zdolne do stosowania odpowiedniej techniki identyfikacyjnej,
- b) informacje o metodach wykonywania planowanych prac,
- c) zakres niezbędnych zabezpieczeń pracowników oraz środowiska przed narażeniem na szkodliwość emisji azbestu,
- d) ustalenie niezbędnego dla rodzaju wykonywanych prac monitoringu powietrza<sup>10</sup>.

Wykonawca prac polegających na zabezpieczeniu lub usunięciu wyrobów zawierających azbest z miejsca, obiektu, urządzenia budowlanego lub instalacji przemysłowej, a także z terenu prac obowiązany jest także do zgłoszenia zamiaru przeprowadzenia tych prac właściwemu organowi nadzoru budowlanego, właściwemu okręgowemu inspektorowi pracy oraz właściwemu państwowemu inspektorowi sanitarnemu w terminie co najmniej 7 dni przed rozpoczęciem prac.

W celu zapewnienia warunków bezpiecznego usuwania wyrobów zawierających azbest z miejsca ich występowania, wykonawca prac obowiązany jest do:

1. izolowania od otoczenia obszaru prac przez stosowanie osłon zabezpieczających przenikanie azbestu do środowiska,
2. ogrodzenia terenu prac z zachowaniem bezpiecznej odległości od traktów komunikacyjnych dla osób pieszych, nie mniejszej niż 1 m, przy zastosowaniu osłon zabezpieczających przed przenikaniem azbestu do środowiska,
3. umieszczenia w strefie prac w widocznym miejscu tablic informacyjnych o następującej treści: „Uwaga! Zagrożenie azbestem”; w przypadku prowadzenia prac z wyrobami zawierającymi krokidolit treść tablic informacyjnych powinna być następująca: „Uwaga! Zagrożenie azbestem – krokidolitem”,
4. zastosowania odpowiednich środków technicznych ograniczających do minimum emisję azbestu do środowiska,
5. zastosowania w obiekcie, gdzie prowadzone są prace, odpowiednich zabezpieczeń przed pyleniem i narażeniem na azbest, w tym uszczelnienia otworów okiennych

<sup>10</sup> Rozporządzenie Ministra Gospodarki, Pracy i Polityki Społecznej z dnia 2 kwietnia 2004 r. w sprawie sposobów i warunków bezpiecznego użytkowania i usuwania wyrobów zawierających azbest (zm. Rozporządzeniem Ministra Gospodarki z dnia 5 sierpnia 2010 r.)

- i drzwiowych, a także innych zabezpieczeń przewidzianych w planie bezpieczeństwa i ochrony zdrowia,
6. codziennego usuwania pozostałości pyłu azbestowego ze strefy prac przy zastosowaniu podciśnieniowego sprzętu odkurzającego lub metodą czyszczenia na mokro,
  7. izolowania pomieszczeń, w których zostały przekroczone dopuszczalne wartości stężeń pyłu azbestowego dla obszaru prac, w szczególności izolowania pomieszczeń w przypadku prowadzenia prac z wyrobami zawierającymi krokidolit,
  8. stosowania zespołu szczelnych pomieszczeń, w których następuje oczyszczenie pracowników z azbestu, przy usuwaniu pyłu azbestowego przekraczającego dopuszczalne wartości stężeń,
  9. zapoznania pracowników bezpośrednio zatrudnionych przy pracach z wyrobami zawierającymi azbest lub ich przedstawicieli z planem prac, a w szczególności z wymogami dotyczącymi bezpieczeństwa i higieny pracy w czasie wykonywania prac.

Prace związane z usuwaniem wyrobów zawierających azbest powinny być prowadzone w sposób uniemożliwiający emisję azbestu do środowiska. Po wykonaniu prac, wykonawca ma obowiązek złożenia właścicielowi, użytkownikowi wieczystemu lub zarządcy pisemnego oświadczenia o prawidłowości wykonania prac oraz o oczyszczeniu terenu z pyłu azbestowego, z zachowaniem właściwych przepisów technicznych i sanitarnych. Oświadczenie to powinno być przechowywane przez okres co najmniej 5 lat.

Do transportu wyrobów i odpadów zawierających azbest stosuje się przepisy:

1. *ustawy z dnia 19 sierpnia 2011 r. o przewozie towarów niebezpiecznych* (Dz. U., Nr 227, poz. 1367 z późn. zm.),
2. *rozporządzenia Ministra Transportu, Budownictwa i Gospodarki Morskiej z dnia 15 lutego 2012 r. w sprawie świadectwa dopuszczenia pojazdu ADR* (Dz. U. z 2015 r., poz. 320),
3. *rozporządzenia Ministra Transportu, Budownictwa i Gospodarki Morskiej z dnia 15 lutego 2012 r. w sprawie egzaminów dla kierowców przewożących towary niebezpieczne* (Dz. U. z 2014 r., poz. 304).

Wyroby i odpady zawierające azbest powinny zostać odpowiednio oznakowane, a transport wyrobów i odpadów zawierających azbest, należy wykonać w sposób uniemożliwiający emisję azbestu do środowiska. Przed załadowaniem przygotowanych odpadów zawierających azbest środek transportu powinien być oczyszczony z elementów umożliwiających uszkodzenie opakowań w trakcie transportu. Ładunek odpadów zawierających azbest powinien być tak umocowany, aby w trakcie transportu nie był

narażony na wstrząsy, przewracanie lub wypadnięcie z pojazdu.<sup>11</sup>

### **Składowanie odpadów zawierających azbest**

Odpady zawierające azbest powinny być składowane na składowiskach odpadów niebezpiecznych lub na wydzielonych częściach składowisk odpadów innych niż niebezpieczne i obojętne albo na podziemnych składowiskach odpadów niebezpiecznych.<sup>12</sup>

Składowiska odpadów niebezpiecznych lub wydzielone części na terenie składowisk odpadów innych niż niebezpieczne i obojętne, przeznaczone do wyłącznego składowania odpadów niebezpiecznych, pochodzących z budowy, remontu i rozbiórki obiektów budowlanych oraz infrastruktury drogowej, wymienionych w katalogu odpadów, oznaczonych kodami: 17 06 01\* materiały izolacyjne zawierające azbest lub 17 06 05\* materiały konstrukcyjne zawierające azbest, powinny być budowane w specjalnie wykonanych zagłębieniach terenu ze ścianami bocznymi zabezpieczonymi przed osypywaniem się. Odpady składowane są w opakowaniu, w którym zostały dostarczone na składowisko odpadów. Każdorazowo po umieszczeniu odpadów na składowisku odpadów ich powierzchnię zabezpiecza się przed emisją pyłów przez przykrycie izolacją syntetyczną lub warstwą ziemi. Na składowisku odpadów lub kwaterze nie prowadzi się robót mogących powodować uwolnienie włókien. Składowanie odpadów należy zakończyć na poziomie 2 m poniżej poziomu terenu otoczenia, a następnie składowisko odpadów powinno zostać wypełnione ziemią do poziomu terenu.

Na składowiskach odpadów niebezpiecznych lub na ich wydzielonych częściach na terenie składowisk odpadów innych niż niebezpieczne i obojętne, przeznaczonych do wyłącznego składowania odpadów, o których mowa wyżej, po wypełnieniu składowiska warstwą ziemi, nie mogą być budowane budynki, wykonywane wykopy, instalacje naziemne i podziemne ani nie mogą być prowadzone roboty naruszające strukturę tego składowiska odpadów.<sup>13</sup>

<sup>11</sup> Rozporządzenie Ministra Gospodarki, Pracy i Polityki Społecznej z dnia 2 kwietnia 2004 r. w sprawie sposobów i warunków bezpiecznego użytkowania i usuwania wyrobów zawierających azbest (zm. Rozporządzeniem Ministra Gospodarki z dnia 5 sierpnia 2010 r.)

<sup>12</sup> Tamże

<sup>13</sup> Rozporządzenie Ministra Środowiska z dnia 30 kwietnia 2013 r. w sprawie składowisk odpadów, Dz. U. z 2013 r., poz.523.

### 3. Inwentaryzacja wyrobów zawierających azbest na terenie Gminy Lubień Kujawski

#### 3.1. Ogólna charakterystyka Gminy Lubień Kujawski<sup>14</sup>

Gmina miejsko-wiejska Lubień Kujawski znajduje się w południowo-wschodniej części województwa kujawsko-pomorskiego, w powiecie włocławskim. Graniczy z następującymi gminami: od północy z Gminami Kowal i Baruchowo, od wschodu z Gminą Gostynin położoną w województwie mazowieckim, od południa z Gminami województwa łódzkiego: Łanięta, Nowe Ostrowy, Dąbrowice i od zachodu z Gminami Chodecz i Chocień.

Gmina Lubień Kujawski położona jest w obrębie makroregionu Pojezierze Wielkopolskie w granicach mezoregionu Pojezierze Kujawskie i na obszarze makroregionu Nizina Południowowielkopolska w mezoregionie Wysoczyzna Kłódawska.

Gmina Lubień Kujawski zajmuje obszar 150,9 km<sup>2</sup>, w tym: użytki rolne stanowią 87,6% jej powierzchni, a użytki leśne 6,1%. W skład gminy wchodzi 27 sołectw. Liczba mieszkańców Gminy wynosi 7.506 osób według GUS na dzień 31.12.2014 r., w tym 18,8% osób mieszka w mieście.

Przez obszar Gminy prowadzi autostrada A1, tzw. Autostrada Bursztynowa o przebiegu południkowym łącząca Trójmiasto z granicą z Czechami w Gorzyczkach. Droga ta jest częścią międzynarodowej trasy E75 łączącej Vardø w Norwegii i Sitía na Krecie w Grecji. Ponadto na terenie Gminy znajduje się droga krajowa nr 91 łącząca Gdańsk z Łodzią oraz Głuchów z Częstochową. Przez Gminę przebiega także linia kolejowa nr 18 w relacji Kutno - Piła Główna. Stacja kolejowa na terenie Gminy położona jest w miejscowości Kaliska Kujawskie.

Na terenie Gminy Lubień Kujawski nie znajdują się elementy krajobrazu podlegające ochronie prawnej.

#### 3.2. Metodyka przeprowadzenia inwentaryzacji

W ramach opracowania *Programu usuwania wyrobów zawierających azbest z terenu Gminy Lubień Kujawski* przeprowadzona została inwentaryzacja obiektów budowlanych, w których są wykorzystywane wyroby azbestowo-cementowe. Inwentaryzacją nie zostały objęte wyroby zawierające azbest z klasy I (wyroby miękkie).

Inwentaryzacja została przeprowadzona w trakcie wizyt terenowych

<sup>14</sup> <http://stat.gov.pl/>, [www.geoserwis.gdos.gov.pl/mapy/](http://www.geoserwis.gdos.gov.pl/mapy/), Strategia rozwoju Miasta i Gminy Lubień Kujawski

z wykorzystaniem podkładów mapowych. Zadaniem inspektorów terenowych było zaznaczenie na wydruku obiektów, które są pokryte płytami azbestowo-cementowymi. Adresy budynków (tam gdzie to było możliwe), w których wykorzystywane są wyroby azbestowo-cementowe, pozyskane zostały w terenie przez inspektorów terenowych.

W trakcie prac terenowych inspektorzy zgromadzili następujące dane dla każdego z obiektów pokrytych płytami azbestowo-cementowymi.

1. adres obiektu,
2. typ płyt azbestowo-cementowych, stanowiących pokrycie dachowe bądź elewację obiektów,
3. stopień nachylenia dachu spośród 2 następujących: płaski i skośny,
4. stan płyt azbestowo-cementowych (stopień pilności oceniony wizualnie),
5. funkcja budynku,
6. inne informacje.

Stan płyt azbestowo-cementowych został oceniony, z uwzględnieniem zapisów *Rozporządzenia Ministra Gospodarki, Pracy i Polityki Społecznej z dnia 2 kwietnia 2004 r. w sprawie sposobów i warunków bezpiecznego użytkowania i usuwania wyrobów zawierających azbest* (Dz. U. Nr 71, poz. 649 z późn. zm.), na podstawie oceny punktowej podanych niżej parametrów:

- a) sposobu zastosowania azbestu,
- b) struktury powierzchni wyrobu z azbestem,
- c) możliwości uszkodzenia powierzchni wyrobu z azbestem,
- d) miejsca usytuowania wyrobu w stosunku do pomieszczeń użytkowych,
- e) wykorzystania miejsca /obektu /urządzenia budowlanego /instalacji przemysłowej.

Powyższa ocena ma charakter uznaniowy i subiektywny. Nie zdejmuje ona z właścicieli nieruchomości obowiązku dokonania oceny stanu i możliwości bezpiecznego użytkowania wyrobów zawierających azbest. Obowiązki właściciela nieruchomości, zawierającej azbest, zostały opisane w rozdziale 2 *Prawne aspekty użytkowania i usuwania wyrobów zawierających azbest*.

Powierzchnia dachu pokrytego płytami azbestowo-cementowymi została obliczona w oprogramowaniu geoinformatycznym na podstawie obrysu podstawy budynku z uwzględnieniem informacji o stopniu nachylenia dachu. Analogicznie obliczana była powierzchnia elewacji na podstawie informacji o wysokości budynków, pozyskanych w trakcie prac terenowych. Szacunkowy błąd statystyczny przeliczenia powierzchni dachów i elewacji pokrytych płytami azbestowo-cementowymi może wynosić  $\pm 10\%$ .

W wyniku przeprowadzonych prac terenowych, kameralnych i z uwzględnieniem materiałów pozyskanych z Urzędu Gminy Lubień Kujawski została opracowana baza zawierająca następujące dane:

1. nazwy miejscowości,
2. nazwy ulic,
3. numery porządkowe budynków,
4. typ płyt azbestowo-cementowych w odniesieniu do pojedynczego budynku,
5. stopień nachylenia dachu w odniesieniu do pojedynczego budynku,
6. stan płyt azbestowo-cementowych (stopień pilności usunięcia) w odniesieniu do pojedynczego budynku,
7. funkcja budynku w odniesieniu do pojedynczego budynku,
8. powierzchnie dachu / elewacji z płyt azbestowo-cementowych,
9. uwagi.

Wyniki prac inwentaryzacyjnych zostały zgromadzone w formie tabeli Excel.

### 3.3. Analiza wyników inwentaryzacji wyrobów azbestowo-cementowych na terenie Gminy Lubień Kujawski

Analizie zostały poddane wyniki inwentaryzacji własnej oraz inne informacje zgromadzone w trakcie opracowania *Programu*.

#### 3.3.1. Płyty azbestowo-cementowe stanowiące pokrycia dachowe obiektów budowlanych

Na podstawie danych zgromadzonych podczas inwentaryzacji oszacowano, iż powierzchnia pokryć dachowych wykonanych z płyt azbestowo-cementowych wynosi 422.521 m<sup>2</sup>, a pokrycia azbestowo-cementowe wykonane są z płyt płaskich i falistych.

Tabela nr 1 *Płyty azbestowo-cementowe stanowiące pokrycia dachowe obiektów budowlanych*

Lp.	Typ	Kod wyrobu	Powierzchnia [m <sup>2</sup> ]	Masa [Mg]
1	płyty azbestowo-cementowe prasowane typu karo	W01	18 450	203
2	płyty azbestowo-cementowe faliste	W02	404 071	4 445
	<b>Razem</b>		<b>422 521</b>	<b>4 648</b>

Zinwentaryzowane płyty azbestowo-cementowe faliste stanowią prawie 96% łącznej powierzchni płyt azbestowych na terenie Gminy. Około 4% stanowią płyty płaskie. Łącznie spisanych zostało 4.648 Mg płyt stanowiących pokrycia dachowe obiektów budowlanych.

Szczegółowe zestawienie otrzymanych wyników inwentaryzacji wyrobów zawierających azbest zostały przedstawione w załączniku nr 7 do *Programu*.

### 3.3.2. Płyty azbestowo-cementowe w elewacjach budynków

Na podstawie wykonanej inwentaryzacji stwierdzono, że w elewacjach budynków mieszkalnych, gospodarczych, przemysłowych i innych, zastosowano 199 m<sup>2</sup> płyt azbestowo-cementowych płaskich i falistych.

Tabela nr 2 *Płyty azbestowo-cementowe w elewacjach obiektów budowlanych*

Lp.	Miejsce występowania	Kod wyrobu	Powierzchnia [m <sup>2</sup> ]	Masa [Mg]
1	elewacje z płyt azbestowo-cementowych płaskich	W01	129	1
2	elewacje z płyt azbestowo-cementowych falistych	W02	70	1
	<b>Razem</b>		<b>199</b>	<b>2</b>

W elewacjach obiektów budowlanych wykorzystanych zostało 2 Mg falistych płyt azbestowych.

### 3.3.3. Rury i złącza azbestowo-cementowe w sieciach

Według informacji posiadanych przez Urząd Gminy na terenie Gminy Lubień Kujawski nie są wykorzystywane rury i złącza azbestowe.

### 3.3.4. Drogi utwardzone odpadami zawierającymi azbest

Na terenie Gminy Lubień Kujawski nie ma dróg utwardzonych odpadami zawierającymi azbest.

## 3.4. Rozmieszczenie przestrzenne płyt azbestowo-cementowych, stanowiących pokrycia dachów i elewacji obiektów budowlanych

Na terenie Gminy zostało zidentyfikowanych 2.302 budynków mieszkalnych, gospodarczych, produkcyjnych i innych, w których wykorzystywane są płyty azbestowo-cementowe jako pokrycia dachowe oraz elementy konstrukcyjne obiektów. Strukturę rozmieszczenia płyt azbestowo-cementowych w podziale na poszczególne miejscowości Gminy Lubień Kujawski przedstawiono w tabeli nr 3.

Tabela nr 3 Wyniki inwentaryzacji dachów i elewacji z płyt azbestowo-cementowych w podziale na miejscowości Gminy Lubień Kujawski

Lp.	Miejscowość	Liczba obiektów	Powierzchnia płyt azbestowo-cementowych [w m <sup>2</sup> ]	Masa płyt azbestowo-cement. [w Mg]
1	Antoniewo	28	9 019	99
2	Bagno	21	3 815	42
3	Beszyn	69	11 352	125
4	Bilno	128	22 702	250
5	Błędowo	26	6 956	77
6	Błonie	23	5 243	58
7	Chojny	63	14 115	155
8	Czaple	37	7 908	87
9	Dziankowo	36	6 424	71
10	Dziankówka	61	13 351	147
11	Gliznowo	73	11 917	131
12	Goćław	28	5 483	60
13	Gole	52	8 580	94
14	Golska Huta	21	4 386	48
15	Kaczawka	23	2 897	32
16	Kaliska	114	19 516	215
17	Kamienna	143	21 745	239
18	Kanibród	84	14 879	164
19	Kąty	41	6 286	69
20	Kłóbka	79	15 319	169
21	Kobyła Łąka	66	8 683	96
22	Kołomia	8	1 126	12
23	Kostulin	20	2 608	29
24	Krzewie	33	7 093	78
25	Krzewie Drugie	47	11 253	124
26	Lubień Kujawski	56	9 058	100
27	Modlibórz	93	15 413	170
28	Morzyce	50	7 343	81
29	Narty	45	10 064	111
30	Nowa Wieś	31	3 982	44
31	Nowe Czaple	53	12 086	133
32	Nowe Gagowy	64	12 094	133
33	Rutkowice	32	4 766	52
34	Rzeżewo	17	3 177	35

Lp.	Miejscowość	Liczba obiektów	Powierzchnia płyt azbestowo-cementowych [w m <sup>2</sup> ]	Masa płyt azbestowo-cement. [w Mg]
35	Rzeżewo Małe	67	12 987	143
36	Sławęcin	24	2 569	28
37	Sławęckie Góry	5	730	8
38	Stare Gagowy	46	12 163	134
39	Stępka	42	6 795	75
40	Stróże	28	4 057	45
41	Szewo	67	12 204	134
42	Świerna	52	11 386	125
43	Wąwał	36	7 991	88
44	Wiktorowo	33	4 354	48
45	Wola Dziankowska	40	9 123	100
46	Wola Olszowa	27	5 701	63
47	Rzeżewo-Morzyce	30	4 727	52
48	Wola Olszowa-Parcele	40	7 294	80
	<b>Razem</b>	<b>2 302</b>	<b>422 720</b>	<b>4 650</b>

Najwięcej obiektów budowlanych, w których wykorzystywane są wyroby zawierające azbest jako pokrycia dachowe i elewacyjne, znajduje się w Kamiennej (143), Bilnie (128), Kaliskiej (114). Stanowią one prawie 17% łącznej liczby zinventaryzowanych obiektów. Najmniej obiektów budowlanych, w których pokrycia dachowe wykonane są z płyt azbestowych, znajduje się w miejscowości Sławęckie Góry (5) i Kołomia (8).

Na podstawie inwentaryzacji przeprowadzonej w trakcie wizyt terenowych została opracowana baza danych. Umożliwiła ona przygotowanie szczegółowej mapy rozmieszczenia wyrobów zawierających azbest na terenie Gminy Lubień Kujawski.

**Mapa nr 1 Szczegółowa mapa rozmieszczenia wyrobów zawierających azbest na terenie Gminy Lubień Kujawski**

### 3.5. Stan techniczny wyrobów zawierających azbest

W trakcie wizyt terenowych zgromadzone zostały informacje o stanie płyt azbestowo-cementowych. Oceny dokonano dla określenia stopnia pilności usunięcia wyrobów azbestowych zgodnie z wymaganiami zawartymi w *Ocenie stanu i możliwości bezpiecznego użytkowania wyrobów zawierających azbest*. Otrzymane wyniki zestawiono w tabeli nr 4.

Tabela nr 4 Wyniki inwentaryzacji dachów i elewacji obiektów budowlanych według stopni pilności usunięcia wyrobów azbestowych z terenu Gminy Lubień Kujawski

Lp.	Stopień pilności	Opis	Liczba obiektów	Powierzchnia [m <sup>2</sup> ]	Masa [Mg]
1	I	wymiana lub naprawa wymagana bezzwłocznie	0	0	0
2	II	ponowna ocena wymagana w czasie do 1 roku	0	0	0
3	III	ponowna ocena w terminie do 5 lat	2 302	422 720	4 650
<b>Razem</b>			<b>2 302</b>	<b>422 720</b>	<b>4 650</b>

Wizualna ocena jakości wyrobów zawierających azbest, stanowiących pokrycia dachowe obiektów budowlanych na terenie Gminy Lubień Kujawski, zgodnie ze stopniem pilności wykazała, że:

- nie ma wyrobów azbestowych, które wymagają wymiany lub naprawy bezzwłocznie, tj. zostały zaliczone do I stopnia pilności,
- nie ma wyrobów, które wymagają ponownej oceny w czasie do jednego roku, tj. uzyskały II stopień pilności,
- wszystkie wyroby azbestowe wymagają ponownej oceny w terminie do 5 lat, tj. zostały zaliczone do III stopnia pilności.

### 3.6. Struktura własnościowa obiektów, w których wykorzystywane są wyroby azbestowe

Na podstawie informacji z Urzędu Gminy Lubień Kujawski o rodzaju własności poszczególnych obiektów, przygotowano analizę wyników inwentaryzacji w podziale na typ własności.

Tabela nr 5 *Struktura własnościowa obiektów, w których są wykorzystywane wyroby azbestowe*

Lp.	Typ własności	Liczba obiektów	Powierzchnia [m <sup>2</sup> ]
1	ANR	29	3 091
2	Gmina Lubień	10	1 793
3	PKP	5	167
4	Prywatna	2 238	414 381
5	Skarb Państwa	2	730
6	Współwłasność	18	2 558
	<b>Razem</b>	<b>2 302</b>	<b>422 720</b>

Większość budynków pokrytych płytami azbestowo-cementowymi jest własnością prywatną. Stanowią one 98% łącznej powierzchni zinwentaryzowanych płyt azbestowo-cementowych. Pozostałe 2% stanowią pokrycia dachowe i elewacyjne obiektów należących do Agencji Nieruchomości Rolnych, Gminy Lubień Kujawski, Skarbu Państwa i Polskich Kolei Państwowych, a także będące współwłasnością.

### 3.7. Obiekty użyteczności publicznej

Zgodnie z *Rozporządzeniem Ministra Infrastruktury z dnia 12 kwietnia 2002 r. w sprawie warunków technicznych, jakim powinny odpowiadać budynki i ich usytuowanie* (Dz.U. Nr 75, poz. 690 z późn. zm.) budynkami użyteczności publicznej są budynki przeznaczone na potrzeby administracji publicznej, wymiaru sprawiedliwości, kultury, kultu religijnego, oświaty, szkolnictwa wyższego, nauki, wychowania, opieki zdrowotnej, społecznej lub socjalnej, obsługi bankowej, handlu, gastronomii, usług, w tym usług pocztowych lub telekomunikacyjnych, turystyki, sportu, obsługi pasażerów w transporcie kolejowym, drogowym, lotniczym, morskim lub wodnym śródlądowym oraz inne budynki przeznaczone do wykonywania podobnych funkcji, a także budynki biurowe lub socjalne.

Wizyty terenowe wykazały, że na terenie Gminy Lubień Kujawski znajduje się 18 obiektów użyteczności publicznej, które pokryte są płytami azbestowo-cementowymi. Są to przystanki autobusowe i dwie świetlice o łącznej powierzchni 1.858 m<sup>2</sup> i stopniu pilności III.

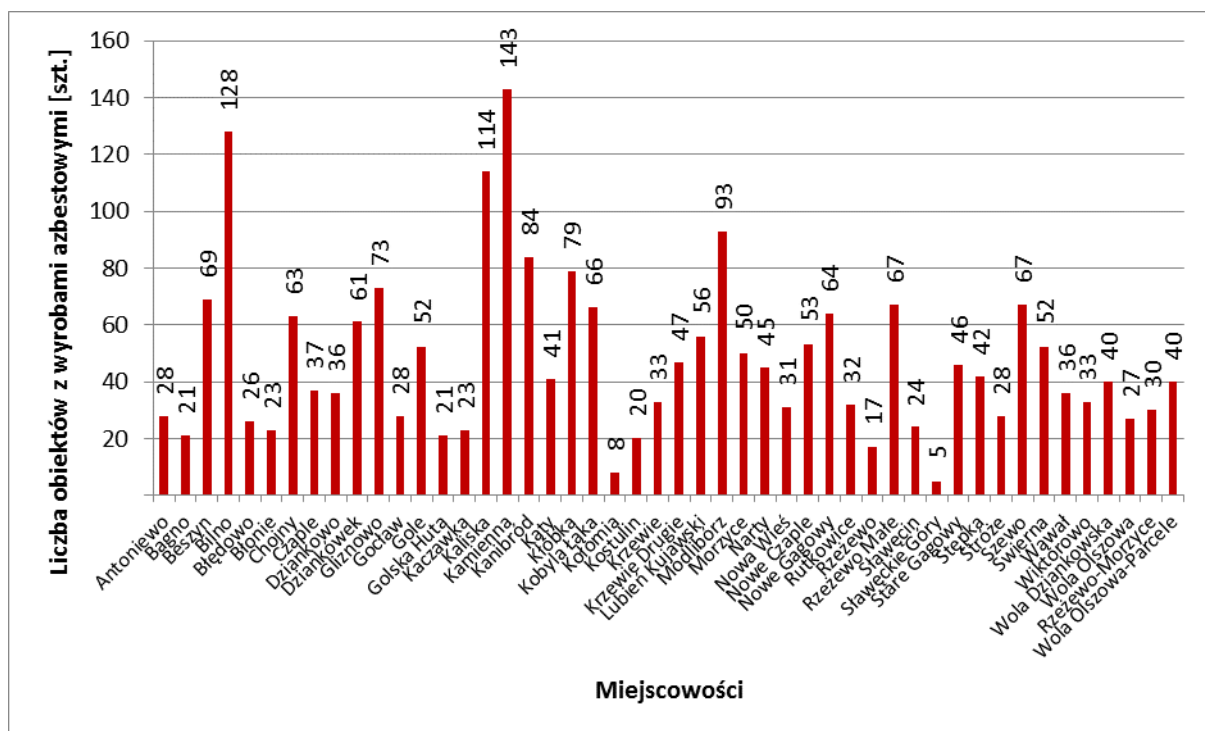
#### 4. Analiza aktualnego stanu użytkowania wyrobów zawierających azbest

Analiza stanu użytkowania wyrobów zawierających azbest obejmuje:

- powierzchnie dachów i elewacji wykonanych z płyt azbestowo-cementowych na terenie poszczególnych miejscowości Gminy Lubień Kujawski,
- rodzaje obiektów budowlanych pokrytych wyrobami azbestowymi.

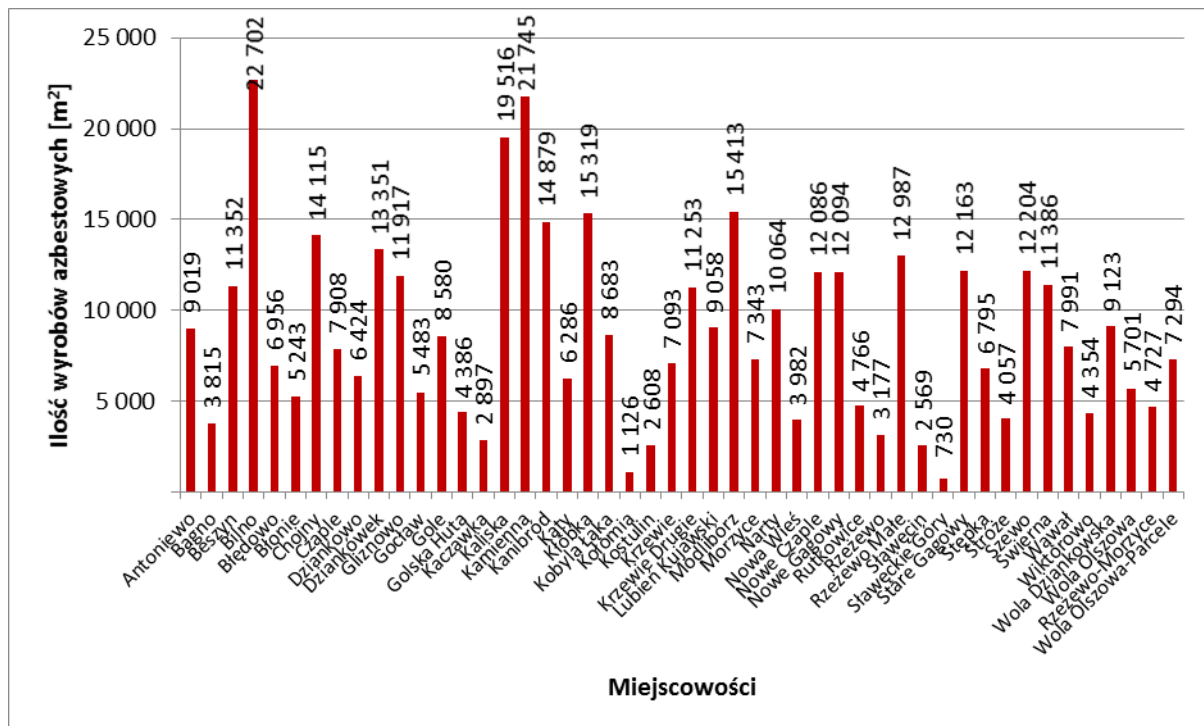
Wykonana inwentaryzacja wyrobów zawierających azbest stanowiących pokrycia dachowe i elewacyjne obiektów budowlanych położonych na terenie Gminy Lubień Kujawski, wykazała wykorzystywanie 422.720 m<sup>2</sup> wyrobów azbestowych, stanowiących pokrycia dachowe i elewacyjne 2.302 obiektów. Porównanie liczby obiektów budowlanych oraz powierzchni płyt azbestowo-cementowych zinwentaryzowanych na terenie Gminy Lubień Kujawski przedstawiono na wykresach nr 1 i 2.

Wykres nr 1 Porównanie liczby obiektów budowlanych z wyrobami azbestowymi w poszczególnych miejscowościach Gminy Lubień Kujawski



Najwięcej płyt azbestowo-cementowych [w m<sup>2</sup>] znajduje się w miejscowościach: Bilno, Kamienna i Kaliska. Stanowią one ok. 15% łącznej ilości płyt azbestowo-cementowych na terenie Gminy Lubień Kujawski. Najmniej wyrobów azbestowych zostało zinwentaryzowanych na terenie miejscowości Sławęckie Góry.

Wykres nr 2 Porównanie ilości wyrobów azbestowych w poszczególnych miejscowościach Gminy Lubień Kujawski



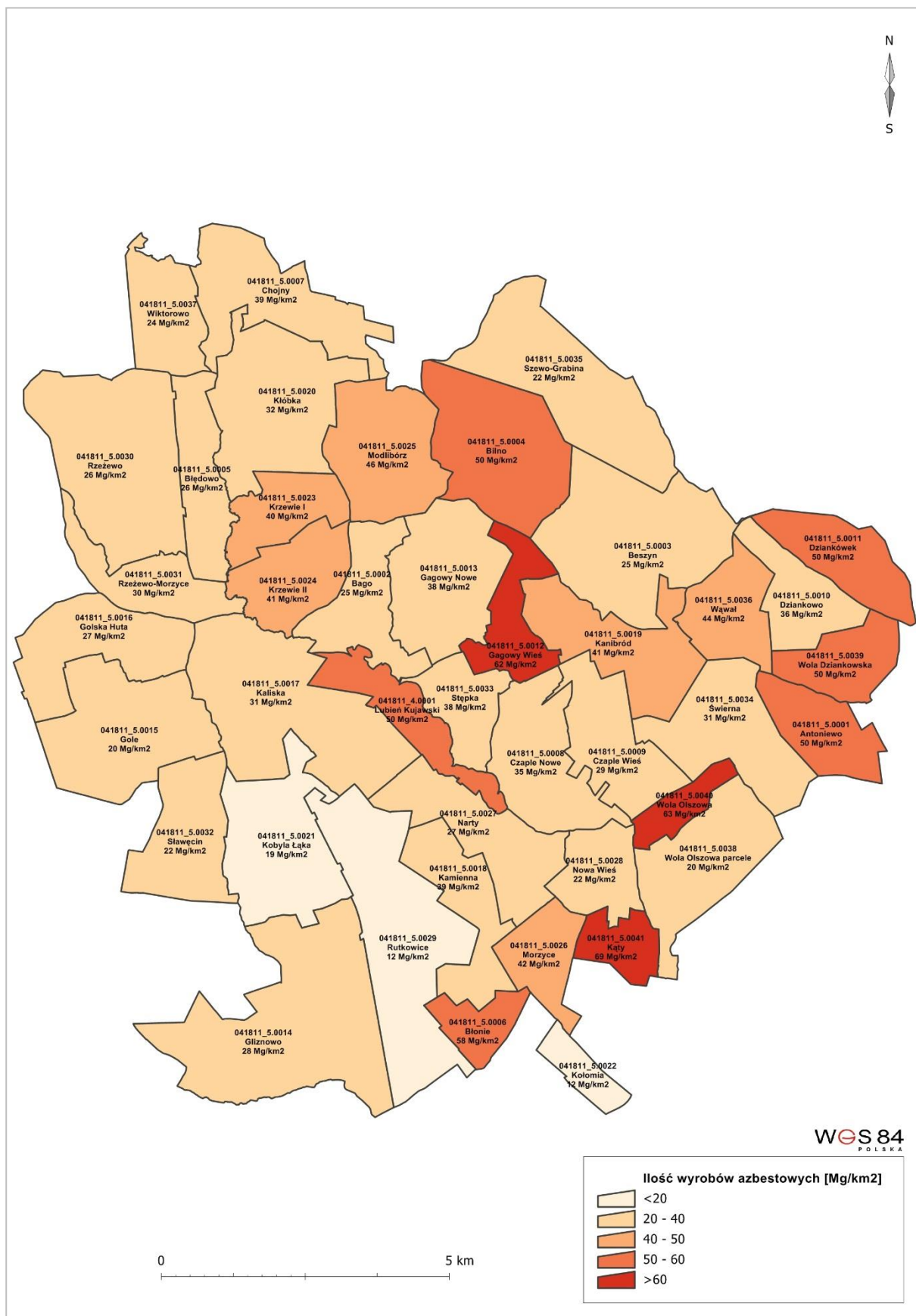
Łącznie zinwentaryzowano 2.302 obiektów budowlanych, z czego ok. 26% stanowią budynki mieszkalne, ok. 42% gospodarcze, a pozostałą część stanowią budynki użyteczności publicznej, budynki przemysłowe i mieszkalno-gospodarcze. Prawie 31% spośród budynków z pokryciem azbestowym pełni inne funkcje.

Tabela nr 6 Funkcje budynków z pokryciem azbestowo-cementowym

Lp.	Funkcja budynku	Liczba budynków	Powierzchnia [m²]	Masa [Mg]
1	mieszkalny	587	101 636	1 118
2	gospodarczy	958	256 900	2 826
3	przemysłowy	16	9 757	107
4	użyteczności publicznej	18	1 858	20
5	inny	712	49 141	541
6	mieszkalno-gospodarczy	11	3 428	38
	<b>Razem</b>	<b>2 302</b>	<b>422 720</b>	<b>4 650</b>

Na mapie nr 2 przedstawiono rozmieszczenie wyrobów azbestowych w poszczególnych obrębach ewidencyjnych Gminy.

Mapa nr 2 Wyroby azbestowe w obrębach ewidencyjnych Gminy Lubień Kujawski



W trakcie inwentaryzacji na terenie posesji zinwentaryzowano 42 Mg odpadów zawierających azbest. Zestawienie w podziale na poszczególne miejscowości Gminy Lubień Kujawski zostało przedstawione w tabeli nr 7.

Tabela nr 7 *Odpady zawierające azbest zgromadzone na posesjach*

Lp.	Miejscowość	Liczba obiektów	Powierzchnia płyt azbestowo-cementowych [w m <sup>2</sup> ]	Masa płyt azbestowo-cement. [w Mg]
1	Dziankówka	3	546	6,0
2	Gliznowo	1	130	1,4
3	Kaliska	1	160	1,8
4	Kamienna	2	236	2,6
5	Kanibród	1	90	1,0
6	Kłóbka	2	270	3,0
7	Krzewie	1	150	1,6
8	Lubień Kujawski	1	82	0,9
9	Modlibórz	2	270	3,0
10	Morzyce	3	170	1,9
11	Narty	2	220	2,4
12	Nowe Czaple	1	200	2,2
13	Nowe Gagowy	2	320	3,5
14	Rutkowice	1	30	0,3
15	Rzeżewo Małe	2	294	3,2
16	Stare Gagowy	1	400	4,4
17	Szewo	1	75	0,8
	<b>Razem</b>	<b>27</b>	<b>3 643</b>	<b>40,1</b>

Na terenie Gminy Lubień Kujawski w trakcie prac terenowych oraz na podstawie informacji pozyskanych z Urzędu Gminy Lubień Kujawski zostało zinwentaryzowanych **4.690 Mg** wyrobów zawierających azbest.

Tabela nr 8 *Podsumowanie wyników inwentaryzacji na terenie Gminy Lubień Kujawski*

Lp.	Rodzaj wyrobów	Kod wyrobu	Masa [Mg]
1	płyty azbestowo-cementowe płaskie w pokryciach dachów	W01	203
2	płyty azbestowo-cementowe faliste w pokryciach dachów	W02	4 445
3	płyty azbestowo-cementowe płaskie w elewacjach budynków	W01	1

4	płyty azbestowo-cementowe faliste w elewacjach budynków	W02	1
5	płyty azbestowo-cementowe składowane na posesjach	W02	40
6	rury i złącza azbestowo-cementowe do usunięcia	W03.1	0
7	rury i złącza azbestowo-cementowe do pozostawienia w ziemi	W03.2	0
<b>Razem</b>			<b>4 690</b>

Większość (prawie 95%) stanowią płyty azbestowo-cementowe faliste w pokryciach dachów i elewacjach budynków. Ok. 1% stanowią płyty azbestowo-cementowe faliste składowane na posesji, a ponad 4% stanowią płyty azbestowo-cementowe płaskie w pokryciach dachów i elewacjach budynków.

## 5. Postępowanie z wyrobami i odpadami zawierającymi azbest

### 5.1. Podnoszenie świadomości ekologicznej mieszkańców

Agencja Ochrony Środowiska USA (Environmental Protection Agency - EPA) opublikowała szereg dokumentów, w których zawarte są zasady informowania o ryzyku. Powszechnie przyjęto siedem podstawowych zasad:

1. Akceptuj i angażuj społeczność jako równorzędnego partnera.
2. Starannie planuj sposób przekazywania informacji o zagrożeniu, następnie oceniaj wyniki komunikowania się.
3. Uważnie słuchaj tego, co mają ci do przekazania inni.
4. Bądź uczciwy, szczerzy i otwarty.
5. Koordynuj wysiłki i współpracuj z innymi w procesie przekazywania informacji.
6. Nawiązuj współpracę ze środkami masowego przekazu i przekazuj informacje zgodnie z regułami środków masowego przekazu.
7. Mów jasno i życzliwie<sup>15</sup>.

Powodzenie realizacji działań na rzecz ochrony środowiska i przyrody podejmowanych przez władze Gminy Lubień Kujawski, w dużej mierze zależy od świadomości, aktywności i zmiany nawyków lokalnej społeczności. Program edukacyjny realizowany jest przez władze Gminy na różnych płaszczyznach i różnymi metodami poprzez ulotki, foldery, konkursy i festyny.

### 5.2. Działania informacyjno-edukacyjne wśród mieszkańców Gminy Lubień Kujawski

Planowane działania informacyjne o postępowaniu z wyrobami i odpadami zawierającymi azbest mają na celu przekazanie rzetelnej i wiarygodnej informacji o azbecie. Mogą zostać podjęte z wykorzystaniem istniejących już kanałów dystrybucji:

1. Tablice informacyjne w Urzędzie Gminy Lubień Kujawski z notatkami o:
  - a) obowiązkach dotyczących postępowania z wyrobami zawierającymi azbest,
  - b) obowiązku przeprowadzenia inwentaryzacji i złożenia informacji o wyrobach zawierających azbest (załącznik 2),
  - c) obowiązku sporządzenia *oceny stanu i możliwości bezpiecznego użytkowania wyrobów zawierających azbest* (załącznik 3),
  - d) zagrożeniach i skutkach dla zdrowia ludzi i środowiska przyrodniczego w przypadku niewłaściwego użytkowania i usuwania wyrobów zawierających azbest,
  - e) firmach, zajmujących się usuwaniem, zbieraniem, transportem i unieszkodliwianiem

<sup>15</sup> „Azbest. Ekspozycja zawodowa i środowiskowa.”, pod red. Neonili Szeszeni-Dąbrowskiej, Łódź, 2004.

- odpadów zawierających azbest (dane adresowe i telefon kontaktowy),
- f) możliwościach finansowego wsparcia i właściwego postępowania w przypadku prac remontowych obejmujących wymianę wyrobów zawierających azbest.
2. Akcje edukacyjne, mające na celu nauczenie młodzieży rozpoznawania wyrobów zawierających azbest, poinformowanie o szkodliwości azbestu dla zdrowia człowieka i środowiska naturalnego oraz konieczności unieszkodliwienia azbestu do końca 2032 r. Akcje te powinny być prowadzone w szkołach w ramach zajęć lekcyjnych.
  3. Konkursy organizowane przez dyrektorów szkół, np. zaprojektowanie ulotki informacyjnej czy plakatu. Praca nagrodzona zostanie powielona w odpowiedniej liczbie egzemplarzy i udostępniona na tablicy w Urzędzie Gminy Lubień Kujawski.
  4. Organizowane corocznie festyny oraz koncerty i imprezy okolicznościowe, w trakcie których szczególna uwaga zwrócona będzie na identyfikację „dzikich wysypisk” odpadów azbestowych oraz szkodliwość azbestu dla zdrowia człowieka.

Wszystkie akcje informacyjne i edukacyjne powinny być prowadzone równolegle na stronie internetowej Gminy Lubień Kujawski.

### **5.3. Usuwanie wyrobów zawierających azbest**

Wyroby zawierające azbest mogą być bezpiecznie usuwane i eliminowane z terenu Gminy Lubień Kujawski przez przedsiębiorstwa, zgodnie z obowiązującymi przepisami w tym zakresie.

### **5.4. Unieszkodliwianie odpadów azbestowych**

Najczęściej stosowaną metodą unieszkodliwiania odpadów zawierających azbest jest ich składowanie. W województwie kujawsko-pomorskim odpady azbestowe deponowane są na dwóch składowiskach odpadów niebezpiecznych zawierających azbest w miejscowościach Małociechowo (Gmina Pruszcz) i Bycz (Gmina Piotrków Kujawski). W pobliżu Gminy Lubień Kujawski znajduje się także składowisko w województwie mazowieckim, w Gminie Sierpc, w miejscowości Rachocin oraz składowisko w województwie wielkopolskim w Koninie.

Według dostępnych danych<sup>16</sup> wolna pojemność składowiska w Małociechowie wynosi 70.630 m<sup>3</sup>, natomiast w Byczu 26.195 m<sup>3</sup>. Składowiska przyjmują dwa rodzaje odpadów azbestowych:

- materiały izolacyjne zawierające azbest (17 06 01\*),
- materiały konstrukcyjne zawierające azbest (17 06 05\*).

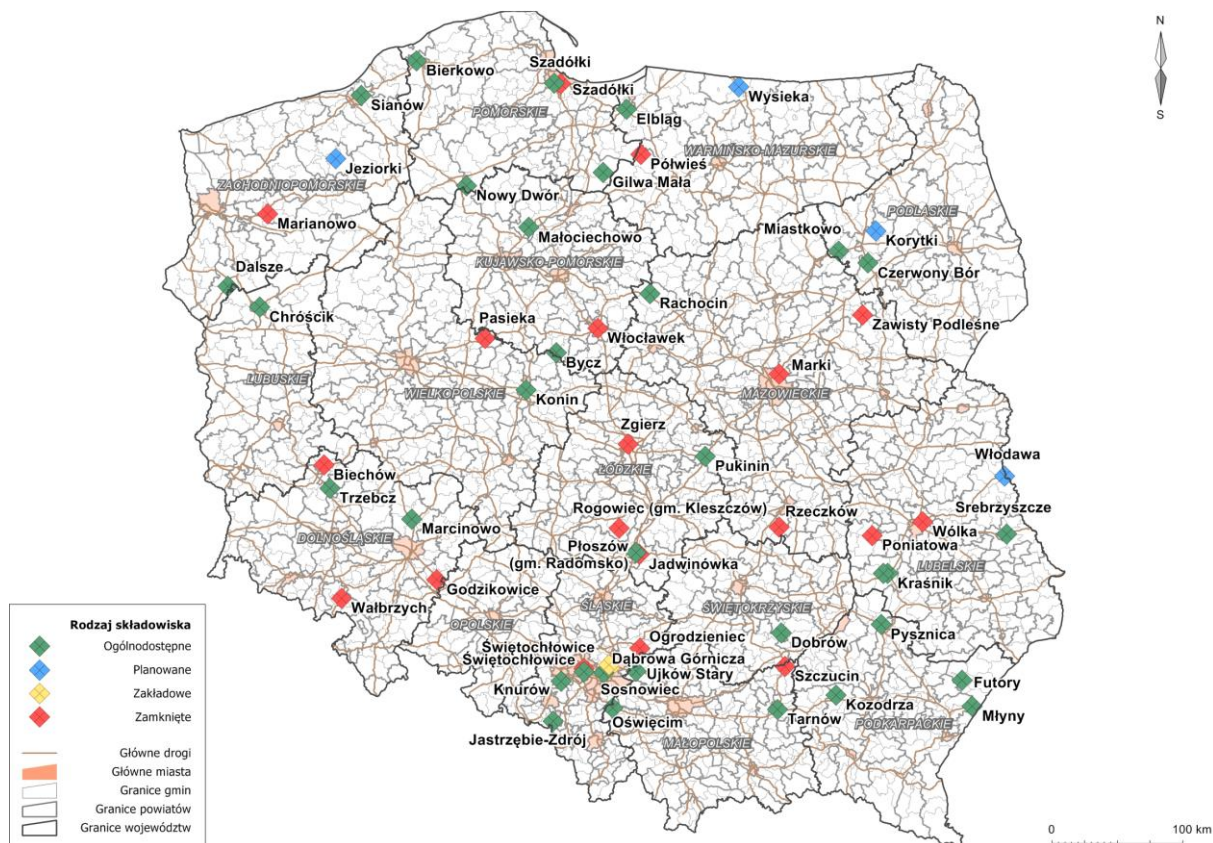
<sup>16</sup> Tamże

Składowisko w Małocieczowie położone jest w odległości ok. 140 kilometrów od Gminy Lubień Kujawski, składowisko w miejscowości Bycz zlokalizowane jest ok. 45 km od Lubienia Kujawskiego, a składowiska w Rachocinie i Koninie – około 80 km. Koszt składowania odpadów zawierających azbest na składowiskach województwa kujawsko-pomorskiego ustalany jest indywidualnie. Cena przyjęcia odpadów w Rachocinie to 360 zł/Mg netto.

Ze względu na dostępność i odległość składowisk najbardziej dogodnym miejscem unieszkodliwiania odpadów niebezpiecznych zawierających azbest i powstałych w wyniku realizacji *Programu Usuwania Azbestu z terenu Gminy Lubień Kujawski* jest składowisko w miejscowości Bycz w Gminie Piotrków Kujawski.

Przestrzenne rozmieszczenie składowisk przyjmujących odpady zawierające azbest w Polsce zostało zamieszczone na mapie nr 3.

**Mapa nr 3 Rozmieszczenie składowisk przyjmujących odpady azbestowe w Polsce**



## 6. Harmonogram realizacji Programu

Na mocy polskiego prawa wykorzystywanie azbestu lub wyrobów zawierających azbest zostało dopuszczone w użytkowanych instalacjach lub urządzeniach nie dłużej niż do 31 grudnia 2032 r. Zgodnie z założeniami Programu Oczyszczania Kraju z Azbestu na lata 2009-2032 proces usuwania wyrobów zawierających azbest powinien być zakończony do 2032 roku.

Harmonogram realizacji Programu usuwania wyrobów zawierających azbest z terenu Gminy Lubień Kujawski podzielono na 2 etapy, tj.:

I etap: lata 2015-2022,

II etap: lata 2023-2032.

Podział ten jest zbieżny z harmonogramem Programu Oczyszczania Kraju z Azbestu na lata 2009-2032 oraz Planu gospodarki odpadami województwa kujawsko-pomorskiego na lata 2012-2017 z perspektywą na lata 2018-2023 r. Zdecydowano o przyjęciu analogicznych etapów realizacji zadania w kontekście możliwości monitorowania jego realizacji w porównaniu z programami nadrzędnymi.

Tabela nr 9 Harmonogram realizacji Programu w podziale na 2 etapy

Lp.	Zadania	Etap I	Etap II
		2015-2022	2023-2032
<b>Zadania organizacyjne</b>			
1	Przeprowadzenie inwentaryzacji wyrobów zawierających azbest		
2	Opracowanie Programu usuwania wyrobów zawierających azbest z terenu Gminy Lubień Kujawski		
3	Implementacja danych do bazy azbestowej (www.bazaazbestowa.gov.pl)		
4	Stała aktualizacja bazy danych *		
5	Zapewnienie środków finansowych na realizację Programu		
6	Monitorowanie procesu usuwania wyrobów azbestowych		
7	Aktualizacja Programu		

Lp.	Zadania	Etap I	Etap II
		2015-2022	2023-2032
<b>Zadania informacyjne</b>			
8	Akcje informacyjne wśród mieszkańców dotyczące obowiązków związanych z koniecznością usunięcia wyrobów azbestowych, sposobów i terminów inwentaryzacji wyrobów zawierających azbest oraz procedur związanych z postępowaniem z azbestem prowadzone poprzez ulotki, broszury, media lokalne (gazety, radio, internet, billboardy i plakaty na terenie Gminy Lubień Kujawski).		
<b>Zadania edukacyjne</b>			
9	Akcje edukacyjne prowadzone wśród mieszkańców powinny zostać oparte na edukacji dzieci i młodzieży szkolnej. Akcja edukacyjna powinna być połączona z informacyjną poprzez organizowanie, tzw. imprez ekologicznych, festynów, wystaw, konkursów czy też wycieczek ekologicznych.		
<b>Zadania inwestycyjne</b>			
10	Bezpieczne usunięcie wyrobów azbestowych wraz z wymianą pokryć dachowych i elewacji.	50%	50%

\* W przypadku braku informacji od właścicieli obiektów budowlanych, w których są wykorzystywane wyroby azbestowe, konieczna wydaje się aktualizacja inwentaryzacji w terenie, ponieważ 100% wyrobów wymaga oceny stanu technicznego w ciągu 5 lat.

Inwentaryzacja (zadanie nr 1), Program usuwania wyrobów zawierających azbest z terenu Gminy Lubień Kujawski (zadanie nr 2) oraz opracowanie bazy danych wyrobów zawierających azbest i jej wprowadzenie do bazy azbestowej ([www.bazaazbestowa.gov.pl](http://www.bazaazbestowa.gov.pl)) (zadanie nr 3) zostały wykonane w 2015 r., co umożliwiło rozpoczęcie procesu monitorowania procesu usuwania wyrobów azbestowych (zadanie nr 6).

## **7. Koszty realizacji Programu**

Całkowite koszty realizacji *Programu usuwania wyrobów zawierających azbest z terenu Gminy Lubień Kujawski* obejmują nakłady poniesione na:

1. akcje informacyjno-edukacyjne,
2. koszty aktualizacji *Programu*,
3. koszty usunięcia płyt azbestowo-cementowych z pokryć dachowych i elewacji,
4. koszty wykonania nowych pokryć dachowych i elewacji.

Koszty te będą ponoszone przez osoby fizyczne, przedsiębiorców, osoby prawne oraz Gminę Lubień Kujawski w odniesieniu do własnych obiektów.

### **7.1. Akcje informacyjno-edukacyjne**

Zadania organizacyjne, polegające na stałej aktualizacji bazy danych, informowaniu mieszkańców i przedsiębiorców o ich obowiązkach, szkodliwości azbestu oraz możliwościach pozyskania dofinansowania na bezpieczne usuwanie wyrobów zawierających azbest, a także monitorowanie procesu usuwania wyrobów azbestowych będą wykonane przez pracowników Urzędu Gminy Lubień Kujawski.

### **7.2. Aktualizacja Programu**

Założono, że w trakcie realizacji *Programu* wykonane zostaną po dwie aktualizacje w I i II etapie realizacji *Programu*, ponieważ wszystkim zinwentaryzowanym wyrobom zawierającym azbest został przypisany III stopień pilności usunięcia, czyli wymagana jest ponowna ocena stanu technicznego w ciągu 5 lat.

### **7.3. Koszty usunięcia i wymiany płyt azbestowo-cementowych z pokryć dachowych obiektów budowlanych**

Do oszacowania kosztów usunięcia płyt azbestowo-cementowych z terenu Gminy Lubień Kujawski przyjęto, że powierzchnia zinwentaryzowanych wyrobów zawierających azbest stanowiących pokrycia dachowe obiektów wynosi 422.521 m<sup>2</sup>.

Założono, że średni koszt demontażu i transportu wyrobów azbestowych wynosi 10 zł za 1 m<sup>2</sup>, natomiast koszt unieszkodliwienia odpadów zawierających azbest na składowisku wynosi 300 zł brutto za 1 Mg. Został on wyliczony na podstawie informacji o kosztach usuwania i unieszkodliwiania azbestu proponowanych przez firmy prowadzące działalność w zakresie usuwania i unieszkodliwiania azbestu na terenie województwa kujawsko-pomorskiego i mazowieckiego.

Jako średni koszt zakupu i montażu nowego pokrycia dachowego przyjęto 50 zł brutto za 1 m<sup>2</sup> nowego pokrycia wykonanego z blachodachówki. Dane te zostały pozyskane od producentów i firm dekarских. W przypadku wykorzystania innych materiałów szacowane koszty mogą ulec zmianie.

Tabela nr 10 *Nakłady finansowe na usunięcie płyt azbestowo-cementowych stanowiących pokrycia dachowe obiektów budowlanych (w zł)*

Lp.	tytuł	I etap 2015-2022	II etap 2023-2032	Razem
1	demontaż i transport wyrobów zawierających azbest	2 112 605	2 112 605	4 225 210
2	unieszkodliwienie wyrobów zawierających azbest	697 200	697 200	1 394 400
3	zakup i montaż nowego pokrycia dachowego	10 563 025	10 563 025	21 126 050
	<b>Razem</b>	<b>13 372 830</b>	<b>13 372 830</b>	<b>26 745 660</b>

Oszacowane koszty usunięcia wyrobów azbestowych z pokryć dachowych obiektów budowlanych wynoszą ponad 26,7 mln zł, w tym około 4,2 mln zł za demontaż i transport wyrobów azbestowych i prawie 1,4 mln zł za unieszkodliwienie odpadów azbestowych na uprawnionym składowisku.

#### **7.4. Koszty usunięcia i wymiany płyt azbestowo-cementowych z elewacji obiektów budowlanych**

Do oszacowania kosztów usunięcia płyt azbestowo-cementowych z elewacji obiektów budowlanych przyjęto, że ilość zinwentaryzowanych wyrobów zawierających azbest wynosi 199 m<sup>2</sup>, co po przeliczeniu daje 2 Mg, a płyty azbestowo-cementowe zostaną unieszkodliwione w trakcie termomodernizacji budynków. Założono, że średni koszt termomodernizacji 1 m<sup>2</sup> elewacji wraz z zabudowaniem wyrobów azbestowych wynosi 230 zł brutto. Średni koszt został wyliczony na podstawie informacji uzyskanych od przedsiębiorstw, świadczących usługi termomodernizacji i unieszkodliwiania azbestu. Przyjęto, iż elewacje wszystkich obiektów zostaną wymienione w I etapie realizacji *Programu*, a oszacowany koszt usunięcia płyt azbestowo-cementowych stanowiących okładziny elewacji budynków mieszkalnych wraz z wykonaniem termomodernizacji budynków wynosi 45.770 zł (według cen z 2015 r.).

### 7.5. Koszty transportu i unieszkodliwienia wyrobów azbestowych składowanych na posesjach

Do oszacowania kosztów transportu i unieszkodliwienia wyrobów azbestowo-cementowych na uprawnionym składowisku przyjęto, że ilość zinwentaryzowanych składowanych wyrobów zawierających azbest wynosi 3.643 m<sup>2</sup>, co po przeliczeniu daje 40 Mg. Założono, że średni koszt transportu i unieszkodliwienia odpadów zawierających azbest na składowisku wynosi 300 zł brutto za 1 Mg. Przyjęto, iż wszystkie odpady azbestowe zostaną usunięte w I etapie realizacji *Programu*, a oszacowany koszt ich transportu i unieszkodliwienia wynosi ok. 12.022 zł (według cen z 2015 r.).

### 7.6. Całkowite koszty realizacji *Programu*

Całkowite koszty realizacji *Programu* w latach 2015-2032 obejmują nakłady finansowe na akcje informacyjno-edukacyjne, aktualizację *Programu*, usunięcie i wymianę pokryć dachowych oraz termomodernizację budynków.

Tabela nr 11 Szacunkowe całkowite koszty realizacji *Programu* (w zł)

Lp.	Tytuł	Etap I	Etap II	Razem
1	akcje informacyjno-edukacyjne dla mieszkańców Gminy Lubień Kujawski	10 000	10 000	<b>20 000</b>
2	aktualizacja <i>Programu</i>	10 000	10 000	<b>20 000</b>
3	wymiana pokryć dachowych	13 372 830	13 372 830	<b>26 745 660</b>
4	termomodernizacja budynków	22 885	22 885	<b>45 770</b>
5	transport i unieszkodliwienie wyrobów azbestowych składowanych na posesjach	12 022	0	<b>12 022</b>
	<b>Razem</b>	<b>13 427 737</b>	<b>13 415 715</b>	<b>26 843 452</b>

Prognozowane całkowite koszty realizacji *Programu* w latach 2015-2032 wynoszą 26.843.452 zł, z czego ponad 99% stanowią koszty wymiany pokryć dachowych.

## 8. Źródła finansowania realizacji Programu

W wyniku analizy dostępnych instrumentów finansowania ochrony środowiska wybrano te, które mogą zostać wykorzystane w celu dofinansowania realizacji Programu usuwania wyrobów zawierających azbest z terenu Gminy Lubień Kujawski oraz opracowano prognozowaną strukturę finansowania realizacji Programu.

Możliwymi źródłami finansowania realizacji Programu są środki własne Gminy Lubień Kujawski, środki z Wojewódzkiego Funduszu Ochrony Środowiska i Gospodarki Wodnej w Toruniu, kredyty preferencyjne z Banku Ochrony Środowiska oraz Banku Gospodarki Żywnościowej, Program Rozwoju Obszarów Wiejskich 2014-2020.

### 8.1. Wojewódzki Fundusz Ochrony Środowiska i Gospodarki Wodnej w Toruniu

Wojewódzki Fundusz Ochrony Środowiska i Gospodarki Wodnej w Toruniu  
ul. Fredry 8, 87-100 Toruń  
tel. 56 621 23 00, faks 56 621 23 02  
e-mail: wfosigw@wfosigw.torun.pl  
www.wfosigw.torun.pl

Wojewódzki Fundusz Ochrony Środowiska i Gospodarki Wodnej w Toruniu w 2015 r. realizuje program dofinansowania przedsięwzięć związanych z realizacją programów usuwania azbestu i wyrobów zawierających azbest przy udziale środków NFOŚiGW

Do kosztów kwalifikowanych zalicza się koszty demontażu, zbierania, transportu i unieszkodliwiania lub zabezpieczenia odpadów zawierających azbest.

O dofinansowanie mogą ubiegać się jednostki samorządu terytorialnego, na zadania realizowane na obiektach użyteczności publicznej, będących własnością jst, a także na przedsięwzięcia realizowane na obiektach których właścicielami są osoby fizyczne, osoby prawne lub jednostki organizacyjne nieposiadające osobowości prawnej, którym ustawa przyznaje zdolność prawną. Kwota dofinansowania dla jednego podmiotu wynosi maksymalnie 30 000,00 zł.

Dofinansowanie obejmuje pełne koszty kwalifikowane, jednak nie więcej niż 1.000 zł do każdego 1 Mg unieszkodliwionych lub zabezpieczonych odpadów zawierających azbest. W sytuacji kiedy kwota przekroczy możliwości dofinansowania, tj. powyżej 1.000 zł/Mg azbestu, należy uwzględnić udział własny. Dofinansowanie udzielane jest w ramach przedsięwzięć zlokalizowanych na terenie Gminy, w której została przeprowadzona inwentaryzacja wyrobów zawierających azbest i posiadającej program usuwania azbestu i wyrobów zawierających azbest i są z nim zgodne.

## 8.2. Instrumenty oferowane przez BOŚ we współpracy z Wojewódzkim Funduszem Ochrony Środowiska i Gospodarki Wodnej w Toruniu<sup>17</sup>

*Oddział BOŚ w Bydgoszczy  
85-950 Bydgoszcz, ul. Bernardyńska 13  
tel. 52 339 88 10, faks 52 348 10 49  
e-mail: bydgoszcz@bosbank.pl*

BOŚ Oddział w Bydgoszczy, Toruniu i Włocławku współpracuje z Wojewódzkim Funduszem Ochrony Środowiska i Gospodarki Wodnej w Toruniu w zakresie kredytowania inwestycji polegających na usuwaniu wyrobów zawierających azbest i realizowanych na terenie województwa kujawsko-pomorskiego w ramach linii kredytowej IX.

Kredyty preferencyjne z dopłatami do oprocentowania Wojewódzkiego Funduszu Ochrony Środowiska i Gospodarki Wodnej w Toruniu są przeznaczone dla:

1. osób fizycznych,
2. osób prawnych,
3. jednostek organizacyjnych niebędących osobami prawnymi, którym ustawa przyznaje zdolność prawną.

W ramach linii IX przedmiotem kredytowania objęte są inwestycje dotyczące usuwania wyrobów zawierających azbest, tj. wymiana powierzchni dachowych azbestowych lub elewacyjnych płyt azbestowych (z kredytu mogą być finansowane koszty demontażu, unieszkodliwienia, zakupu i montażu nowego pokrycia dachu lub elewacji) oraz budowa wodociągów w technologii rur bezazbestowych w miejsce wodociągów z rur azbestowych.

Warunki kredytowania są następujące:

1. oprocentowanie stałe: 1,5% w skali roku,
2. kwota kredytu: do 100.000 zł, lecz nie więcej niż 90% kosztu całkowitego inwestycji,
3. okres kredytowania: do 5 lat,
4. okres realizacji zadania: do 18 miesięcy od daty postawienia przez Bank kredytu do dyspozycji Kredytobiorcy,
5. spłata kredytu: odsetki płatne miesięcznie, karencja w spłacie rat kapitałowych do 6 miesięcy od daty zakończenia inwestycji,
6. prowizja: do 0,9% wartości przyznanego kredytu, nie mniej niż 100 zł.

Zgodnie z informacją zamieszczoną na stronie internetowej BOŚ z uwagi na fakt, iż oferta kredytowa jest zróżnicowana w zależności od województwa, w którym realizowana jest inwestycja, informacje o kredytach preferencyjnych udzielanych we współpracy z WFOŚiGW udzielane są bezpośrednio w placówkach banku i u Głównych Ekologów ds.

<sup>17</sup> Na podstawie oferty BOŚ Bank S.A.

Klientów Detalicznych oraz Głównych Ekologów ds. Klientów Korporacyjnych.

Osobą do kontaktu dla województwa kujawsko-pomorskiego jest:  
*Sandra Wyborska*  
58 30 53 417, kom. 515-111-065, *sandra.wyborska@bosbank.pl*  
Centrum Korporacyjne w Gdańsku  
80-824 Gdańsk  
ul. Podwale Przedmiejskie 30

### 8.3. Bank Gospodarki Żywnościowej S.A.

*Bank BGŻ S.A.*  
ul. Kasprzaka 10/16, 01-211 Warszawa  
tel. 22 860 40 00, faks 22 860 50 00  
*www.bgz.pl*

Bank Gospodarki Żywnościowej (BGŻ) współpracuje z Agencją Restrukturyzacji i Modernizacji Rolnictwa w zakresie udzielania kredytów preferencyjnych. Podstawą do udzielania przez ARiMR pomocy ze środków krajowych, w tym dopłat do oprocentowania kredytów, jest *rozporządzenie Rady Ministrów z dnia 22 stycznia 2009 r. w sprawie realizacji niektórych zadań ARiMR* (Dz.U. Nr 22, poz. 121. z późn. zm.).

Podmiotami uprawnionymi do ubiegania się o kredyt preferencyjny są:

1. osoby fizyczne,
2. osoby prawne,
3. osoby, nie posiadające osobowości prawnej,

które rozpoczynają działalność lub prowadzą działalność w rolnictwie i przetwórstwie produktów rolnych.

Przedmiotem kredytowania w ramach linii o symbolu **nIP** zgodnie z *Warunkami i zasadami udzielania kredytów na realizację inwestycji w gospodarstwach rolnych, działach specjalnych produkcji rolnej i przetwórstwie produktów rolnych* m.in. mogą być objęte koszty rozbiórki i unieszkodliwienia materiałów szkodliwych, w tym wyrobów azbestowych, pod warunkiem realizowania inwestycji polegającej na budowie, przebudowie lub remoncie obiektów służących do prowadzenia działalności rolniczej w gospodarstwach rolnych lub działach specjalnych produkcji rolnej.

Warunki kredytowania są następujące:

1. oprocentowanie: oprocentowanie kredytów z dopłatą ARiMR nie może wynosić więcej niż 1,5 stopy redyskontowej weksli. Wysokość oprocentowania płaconego przez Kredytobiorcę we wszystkich liniach kredytowych wynosi 0,4 pełnego oprocentowania kredytu (nie mniej niż 3%). Pozostałą kwotę płaci ARiMR w postaci dopłat do oprocentowania kredytu.
2. kwota kredytu: nie może przekroczyć:

- a. 80% wartości nakładów inwestycyjnych na gospodarstwo rolne i wynosić więcej niż 4.000.000 zł,
  - b. 70% wartości nakładów inwestycyjnych na działy specjalne produkcji rolnej i wynosić więcej 8.000.000 zł,
  - c. 70% wartości nakładów inwestycyjnych w przetwórstwie produktów rolnych i wynosić więcej niż 16.000.000 zł,
  - d. łączna kwota kredytów udzielonych jednemu podmiotowi na realizację równocześnie kilku inwestycji wymienionych w pkt a) i b) nie może przekroczyć 8.000.000 zł,
  - e. łączna kwota kredytów udzielonych jednemu podmiotowi na realizację równocześnie kilku inwestycji wymienionych w pkt a) - c) nie może przekroczyć 16.000.000 zł.
3. okres kredytowania: do 8 lat,
  4. okres karencji: do 2 lat.

Przy ubieganiu się o kredyt preferencyjny należy przedstawić plan inwestycji, zgodny ze wzorem ARiMR, złożyć w Banku BGŻ wnioski o kredyt wraz z planem inwestycji oraz stosownymi oświadczeniami zgodnymi ze wzorami ARiMR oraz przedstawić inne wymagane przez Bank dokumenty.

#### **8.4. Program Rozwoju Obszarów Wiejskich na lata 2014-2020**

*Agencja Restrukturyzacji i Modernizacji Rolnictwa  
Biuro Powiatowe we Włocławku  
87-800 Włocławek ul. Ogniowa 7 A  
tel.: 54 232 14 95, faks: 54 231 58 80  
www.arimr.gov.pl  
e-mail: info@arimr.gov.pl*

Program Rozwoju Obszarów Wiejskich na lata 2014-2020 (PROW 2014-2020) został opracowywany na podstawie przepisów Unii Europejskiej. Zgodnie z przepisami Unii Europejskiej, Program jest wkomponowany w całościowy system polityki rozwoju kraju, w szczególności poprzez mechanizm Umowy Partnerstwa. Umowa ta określa strategię wykorzystania środków unijnych na rzecz realizacji wspólnych dla UE celów określonych w unijnej strategii wzrostu „Europa 2020 - Strategia na rzecz inteligentnego i zrównoważonego rozwoju sprzyjającego włączeniu społecznemu” z uwzględnieniem potrzeb rozwojowych danego państwa członkowskiego.

Celem głównym PROW 2014-2020 jest poprawa konkurencyjności rolnictwa, zrównoważone zarządzanie zasobami naturalnymi i działania w dziedzinie klimatu oraz zrównoważony rozwój terytorialny obszarów wiejskich.

W ramach PROW 2014-2020 przewidziano działanie pn. Inwestycje w środki trwałe,

podzadanie 7.5.1. *Pomoc na inwestycje w gospodarstwach rolnych (Modernizacja gospodarstw rolnych)*. W ramach poddziałania 1 - Modernizacja gospodarstw rolnych zakres wsparcia obejmuje m.in. inne operacje związane z racjonalizacją technologii produkcji, wprowadzeniem innowacji, zmianą profilu produkcji, zwiększeniem skali produkcji, poprawą jakości produkcji lub zwiększeniem wartości dodanej produktu. Restrukturyzacja gospodarstwa powinna prowadzić do wzrostu wartości dodanej brutto w gospodarstwie (GVA) co najmniej o 10% w odniesieniu do roku bazowego w okresie 5 lat od dnia przyznania pomocy. Beneficjentem działania może być rolnik prowadzący działalność rolniczą w celach zarobkowych lub grupa rolników.

Wsparcie objęte są gospodarstwa do 300 ha.

- do 60% kosztów kwalifikowalnych operacji dla młodych rolników i inwestycji zbiorowych albo
- do 50% kosztów kwalifikowalnych operacji w przypadku innych beneficjentów,
- nie mniej niż 30% kosztów kwalifikowanych

Maksymalna wielkość wsparcia dla beneficjenta, na jedno gospodarstwo (w tym na realizację projektów zbiorowych), w okresie realizacji Programu wynosi do 500.000 zł na inwestycje związane bezpośrednio z budynkami inwentarskimi lub magazynami paszowymi, w gospodarstwach, w których prowadzona jest produkcja zwierzęcą oraz do 200.000 zł pozostałe.

### **8.5. Struktura finansowania realizacji Programu**

Do opracowania prognozowanej struktury finansowania Programu przyjęto następujące założenia:

1. Z budżetu Gminy Lubień Kujawski finansowane będą akcje informacyjno-edukacyjne oraz aktualizacja bazy danych o wyrobach azbestowych.
2. Środki przewidziane w budżecie gminy w każdym roku realizacji Programu będą wynosiły ok. 2 tys. zł (poza usuwaniem wyrobów azbestowych z obiektów, będących własnością Gminy Lubień Kujawski).
3. Około 50% płyt azbestowo-cementowych przewidzianych do usunięcia w danym roku zostanie usunięta i unieszkodliwiona przez właścicieli obiektów z wykorzystaniem dofinansowania z Wojewódzkiego Funduszu Ochrony Środowiska i Gospodarki Wodnej w Toruniu.
4. Około 5% płyt azbestowo-cementowych przewidzianych do usunięcia w danym roku zostanie usunięta i unieszkodliwiona przez właścicieli obiektów z wykorzystaniem preferencyjnego dofinansowania z Banku Ochrony Środowiska i Banku Gospodarki Żywnościowej.
5. Wyroby azbestowe z obiektów, będących własnością Gminy Lubień Kujawski, zostaną usunięte w I etapie realizacji Programu.

6. Wojewódzki Fundusz Ochrony Środowiska i Gospodarki Wodnej w Toruniu i Narodowy Fundusz Ochrony Środowiska w kolejnych latach będą oferowały dofinansowanie zadań, polegających na bezpiecznym usuwaniu azbestu.
7. Oferty Banku Ochrony Środowiska i Banku Gospodarki Żywnościowej w kolejnych latach będą obejmowały kredyty, z których można sfinansować zakup i montaż nowego pokrycia dachowego i wykonania termomodernizacji budynków.

Tabela nr 12 *Prognozowana struktura finansowania realizacji Programu (w zł)*

Lp.	Potencjalne źródło finansowania	2015-2022	2023-2032	Razem
1	Budżet Gminy Lubień Kujawski	20 000	20 000	<b>40 000</b>
2	Środki Wojewódzkiego Funduszu Ochrony Środowiska i Gospodarki Wodnej w Toruniu i Narodowego Funduszu Ochrony Środowiska	140 490	140 490	<b>280 980</b>
3	Kredyty w BOŚ i BGŻ	668 642	668 642	<b>1 337 284</b>
4	Środki własne właścicieli obiektów	12 598 605	12 586 583	<b>25 185 188</b>
	- w tym dla obiektów, będących własnością Gminy Lubień Kujawski	39 970	39 970	<b>79 940</b>
	<b>Razem</b>	<b>13 427 737</b>	<b>13 415 715</b>	<b>26 843 452</b>

## 9. Monitoring procesu realizacji Programu

Monitoring realizacji zadań Programu obejmuje gromadzenie i przetwarzanie informacji o usuwaniu wyrobów zawierających azbest, a w szczególności:

1. wyników przeprowadzonych inwentaryzacji wyrobów azbestowych, ich stanu technicznego i lokalizacji na terenie Gminy Lubień Kujawski,
2. ilości usuniętych wyrobów i wytworzonych odpadów zawierających azbest.

Monitoring Programu prowadzony będzie z wykorzystaniem bazy danych.

Monitoring realizacji Programu pozwoli na bieżącą analizę oraz kontrolę zgodności założonego harmonogramu wykonania zadań z faktycznymi działaniami podejmowanymi przez właścicieli poszczególnych obiektów. Każda zmiana w zakresie liczby budynków pokrytych płytami azbestowo-cementowymi, ilości czy też stanu wyrobów zawierających azbest zgłoszona przez właściciela budynku czy wykorzystującego wyroby azbestowe, zostanie naniesiona w bazie danych prowadzonej w Urzędzie Gminy Lubień Kujawski, co umożliwi bieżącą aktualizację bazy.

W celu efektywnego monitorowania przyjęto wskaźniki, służące ocenie wdrażania Programu usuwania wyrobów zawierających azbest z terenu Gminy Lubień Kujawski.

Tabela nr 13 Wskaźniki oceny wdrażania Programu

Lp.	Wskaźniki oceny	Jednostka
1	Masa wyrobów zawierających azbest na 1 km <sup>2</sup> powierzchni gminy	Mg/km <sup>2</sup>
2	Masa unieszkodliwionych odpadów niebezpiecznych zawierających azbest	Mg/rok
3	Liczba „dzikich wysypisk” z odpadami azbestowymi	szt.

Na podstawie bazy danych o lokalizacji i powierzchni pokryć dachowych i elewacji wykonanych z płyt azbestowo-cementowych oraz proponowanych powyżej wskaźników oceny wdrażania Programu, możliwe będzie monitorowanie Programu usuwania wyrobów zawierających azbest z terenu Gminy Lubień Kujawski, jak również realizacja zadań określonych w Programie Oczyszczania Kraju z Azbestu na lata 2009-2032.

Dla aktualnego stanu użytkowania wyrobów zawierających azbest, stanowiącego podstawę do opracowania niniejszego Programu, wartości wskaźników monitorowania przedstawiają się następująco:

1. wskaźnik masy wyrobów zawierających azbest na 1 km<sup>2</sup> powierzchni Gminy Lubień Kujawski powinien ulegać zmniejszeniu w każdym roku realizacji Programu,

począwszy od wartości bazowej wynoszącej 31 Mg/km<sup>2</sup> w 2015 r.

2. wskaźnik masy unieszkodliwionych odpadów niebezpiecznych zawierających azbest w [Mg/rok] w każdym roku realizacji poszczególnych etapów *Programu* powinien wynosić odpowiednio ok. 260,6 Mg/rok.
3. wskaźnik liczby „dzikich wysypisk” z odpadami azbestowymi na terenie Gminy Lubień Kujawski w roku bazowym wynosi 0. Jest to szczególnie wrażliwy wskaźnik w monitorowaniu bezpiecznego usuwania wyrobów zawierających azbest. Należy zwrócić szczególną uwagę, m.in. poprzez działania informacyjno-edukacyjne, aby wyroby azbestowe po zdemontowaniu trafiły na składowisko, przyjmujące odpady azbestowe.

## 10. Podsumowanie

Głównym celem opracowania *Programu usuwania wyrobów zawierających azbest z terenu Gminy Lubień Kujawski* jest zaplanowanie usunięcia wyrobów azbestowych z terenu gminy i ich bezpieczne unieszkodliwienie do końca 2032 r.

Wykorzystując wyniki spisu z natury oraz dostępne źródła danych stwierdzono, iż:

1. Na terenie wszystkich miejscowości Gminy Lubień Kujawski znajduje się 2.294 obiektów budowlanych, których pokrycia dachowe zostały wykonane z użyciem wyrobów zawierających azbest.
2. Powierzchnia dachów, o których mowa w punkcie 1, wynosi 422.521 m<sup>2</sup> (4.648 Mg) i są to płyty azbestowo-cementowe płaskie i faliste.
3. Stan techniczny 100% wyrobów, o których mowa w punktach 1 i 2, jest dobry.
4. W elewacjach 8 budynków zinwentaryzowano 199 m<sup>2</sup> (2 Mg) płyt azbestowo-cementowych płaskich i falistych.
5. Zinwentaryzowano 40 Mg wyrobów zawierających azbest i składowanych na posesjach.
6. Na terenie Gminy Lubień Kujawski nie są wykorzystywane rury azbestowo-cementowe.
7. Na terenie Gminy Lubień Kujawski nie ma dróg utwardzonych odpadami zawierającymi azbest.

Łącznie zostało zinwentaryzowanych 4.690 Mg wyrobów zawierających azbest.

Proces usuwania wyrobów zawierających azbest powinien być zakończony do końca 2032 r. Przyjęto harmonogram zgodny z *Programem Oczyszczania Kraju z Azbestu na lata 2009-2032* oraz *Planem gospodarki odpadami województwa kujawsko-pomorskiego na lata 2012-2017 z perspektywą na lata 2018-2023 r.* w podziale na zadania organizacyjne, edukacyjne, informacyjne i inwestycyjne.

Na podstawie wyników inwentaryzacji wyrobów zawierających azbest stanowiących pokrycia dachowe obiektów budowlanych oraz elementy konstrukcyjne budynków przyjęto, iż w każdym roku realizacji *Programu* powinno być usuwane i unieszkodliwiane ok. 260,6 Mg odpadów z wyrobów zawierających azbest.

Za usunięcie wyrobów azbestowych odpowiedzialni są właściciele i użytkownicy obiektów, w których wykorzystywane są wyroby azbestowe. Mogą oni uzyskać dofinansowanie do usuwania wyrobów azbestowych, ale brak jest mechanizmów dofinansowania usuwania azbestu dla indywidualnych gospodarstw domowych w zakresie zakupu i montażu nowego pokrycia dachowego. Są to znaczące koszty, które w głównej

mierze będą ponoszone przez osoby prywatne, co w znacznym stopniu może ograniczyć tempo realizacji *Programu*.

Odpady azbestowe z terenu Gminy Lubień Kujawski mogą być przyjmowane na składowisku w Byczu w Gminie Piotrków Kujawski, a także na pozostałych ogólnodostępnych składowiskach w Polsce.

Oszacowane koszty usunięcia wyrobów zawierających azbest (łącznie z zakupem i montażem nowych pokryć dachowych oraz modernizacją elewacji) wynoszą prawie 26.843.452 mln zł. Koszty wymiany pokryć dachowych i elewacji będą ponoszone przez właścicieli obiektów. Należy podkreślić, iż koszty usunięcia azbestu oraz zakupu i montażu nowych pokryć dachowych i termomodernizacji budynków mieszkalnych stanowią ponad 99% kosztów realizacji *Programu*. Możliwe jest również wykorzystanie źródeł zewnętrznych finansowania części działań, polegających na bezpiecznym usuwaniu wyrobów azbestowych, tj. funduszy własnych Gminy Lubień Kujawski, środków z Wojewódzkiego Funduszu Ochrony Środowiska i Gospodarki Wodnej w Toruniu, kredytów preferencyjnych z Banku Ochrony Środowiska S.A i Banku Gospodarki Żywnościowej, a także środków przewidzianych w Programie Rozwoju Obszarów Wiejskich na lata 2014-2020.

Wskazane jest podjęcie działań, mających na celu podniesienie świadomości ekologicznej mieszkańców w zakresie bezpiecznego użytkowania i usuwania wyrobów azbestowych, zwłaszcza w trakcie akcji informacyjnych i edukacyjnych. Ważne jest dokonanie wyboru grupy docelowej ww. akcji.

Monitoring *Programu* powinien być prowadzony z wykorzystaniem dostępnych i nowych danych, zgodnie z przyjętymi wskaźnikami dla oceny wdrażania *Programu*.

## 11. Wykorzystane akty prawne i materiały

### Akty prawne

1. Ustawa z dnia 19 czerwca 1997 r. o zakazie stosowania wyrobów zawierających azbest, Dz. U. z 2004 r. Nr 3, poz. 20 z późn. zm.,
2. Ustawa z dnia 14 grudnia 2012 r. o odpadach, Dz. U. z 2013 r., poz. 21 z późn. zm.,
3. Ustawa z dnia 27 kwietnia 2001 r. Prawo ochrony środowiska, Dz. U. z 2013 r. poz. 1232 z późn. zm.,
4. Ustawa z dnia 19 sierpnia 2011 r. o przewozie towarów niebezpiecznych, Dz. U. Nr 227, poz. 1367 z późn. zm.,
5. Rozporządzenie Ministra Gospodarki i Pracy z dnia 14 października 2005 r. w sprawie zasad bezpieczeństwa i higieny pracy przy zabezpieczaniu i usuwaniu wyrobów zawierających azbest oraz programu szkolenia w zakresie bezpiecznego użytkowania takich wyrobów, Dz. U. Nr 216, poz. 1824,
6. Rozporządzenie Ministra Gospodarki z dnia 5 sierpnia 2010 r. zmieniające rozporządzenie w sprawie sposobów i warunków bezpiecznego użytkowania i usuwania wyrobów zawierających azbest, Dz. U. Nr 162, poz. 1089,
7. Rozporządzenie Ministra Pracy i Polityki Społecznej z dnia 6 czerwca 2014 r. w sprawie najwyższych dopuszczalnych stężeń i natężeń czynników szkodliwych dla zdrowia w środowisku pracy, Dz.U., poz. 817,
8. Rozporządzenie Ministra Gospodarki z dnia 13 grudnia 2010 r. w sprawie wymagań w zakresie wykorzystywania wyrobów zawierających azbest oraz wykorzystywania i oczyszczania instalacji lub urządzeń, w których były lub są wykorzystywane wyroby zawierające azbest, Dz. U. z 2011 r. Nr 8, poz.31,
9. Rozporządzenie Ministra Gospodarki, Pracy i Polityki Społecznej z dnia 2 kwietnia 2004 r. w sprawie sposobów i warunków bezpiecznego użytkowania i usuwania wyrobów zawierających azbest, Dz. U. nr 71, poz. 649,
10. Rozporządzenie Ministra Infrastruktury z dnia 12 kwietnia 2002 r. w sprawie warunków technicznych, jakim powinny odpowiadać budynki i ich usytuowanie, Dz. U. Nr 75, poz. 690, z późn. zm.,
11. Rozporządzenie Ministra Transportu, Budownictwa i Gospodarki Morskiej z dnia 5 lipca 2013 r. zmieniające rozporządzenie w sprawie warunków technicznych, jakim powinny odpowiadać budynki i ich usytuowanie, Dz.U. poz. 926,
12. Rozporządzenie Ministra Środowiska z dnia 8 grudnia 2010 r. w sprawie wzorów dokumentów stosowanych na potrzeby ewidencji odpadów, Dz. U. Nr 249, poz. 1673,
13. Rozporządzenie Ministra Środowiska z dnia 30 kwietnia 2013 r. w sprawie składowisk odpadów, Dz. U., poz.523,
14. Rozporządzenie Ministra Środowiska z dnia 9 grudnia 2014 r. w sprawie katalogu odpadów, Dz. U. z 2014 r., poz. 1923,
15. Rozporządzenie Ministra Środowiska z dnia 20 grudnia 2012 r. zmieniające rozporządzenie w sprawie sposobu przedkładania marszałkowi województwa informacji o rodzaju, ilości i miejscach występowania substancji stwarzających szczególne zagrożenie dla środowiska, Dz. U. z 2013 r., poz. 24,
16. Rozporządzenie Ministra Środowiska z dnia 20 grudnia 2012 r. w sprawie sposobu prowadzenia przez marszałka województwa rejestru wyrobów zawierających azbest, Dz. U. z 2013 r., poz. 25,
17. Rozporządzenia Ministra Transportu, Budownictwa i Gospodarki Morskiej z dnia 15 lutego 2012 r. w sprawie świadectwa dopuszczenia pojazdu ADR, Dz. U. z 2015 r., poz. 320,
18. Obwieszczenie Ministra Infrastruktury i Rozwoju z dnia 18 grudnia 2013 r. w sprawie ogłoszenia jednolitego tekstu rozporządzenia Ministra Transportu, Budownictwa i Gospodarki Morskiej w sprawie egzaminów dla kierowców przewożących towary niebezpieczne, Dz. U. z 2014 r., poz. 304,

19. Oświadczenie Rządowe z dnia 28 maja 2013 r. w sprawie wejścia w życie zmian do załączników A i B Umowy europejskiej dotyczącej międzynarodowego przewozu drogowego towarów niebezpiecznych (ADR), sporządzonej w Genewie dnia 30 września 1957 r. Dz. U., poz. 815.

#### **Materiały, opracowania i dokumenty**

20. „Azbest. Ekspozycja zawodowa i środowiskowa.”, red. Neonila Szeszenia-Dąbrowska, Łódź, 2004,
21. „Bezpieczne postępowania z azbestem i materiałami zawierającymi azbest”, red. Jerzy Dyczek, Materiały specjalistycznego kursu szkoleniowego, AGH, Kraków, 26-27.06.2003,
22. „Zbiór przepisów i procedur dotyczących bezpiecznego postępowania z wyrobami zawierającymi azbest”, Ministerstwo Gospodarki, Warszawa, 2001,
23. Bank Danych Lokalnych, [www.stat.gov.pl](http://www.stat.gov.pl),
24. Baza azbestowa, [www.bazaazbestowa.gov.pl](http://www.bazaazbestowa.gov.pl),
25. Gminny plan usuwania wyrobów zawierających azbest – wzór, Ministerstwo Gospodarki, Warszawa, 2007,
26. Plan gospodarki odpadami województwa kujawsko-pomorskiego na lata 2012-2017 z perspektywą na lata 2018-2023 r.
27. Program Oczyszczania Kraju z Azbestu na lata 2009-2032, Warszawa, 2010,
28. Strona internetowa ARiMR, [www.arimr.gov.pl](http://www.arimr.gov.pl),
29. Strona internetowa BGŻ, [www.bgz.pl](http://www.bgz.pl),
30. Strona internetowa BOŚ, [www.bosbank.pl](http://www.bosbank.pl),
31. Studium uwarunkowań i kierunków zagospodarowania przestrzennego Gminy Lubień Kujawski.

## 12. Spis tabel, wykresów, map i załączników

### Spis tabel

Tabela nr 1 <i>Płyty azbestowo-cementowe stanowiące pokrycia dachowe obiektów budowlanych</i> .....	21
Tabela nr 2 <i>Płyty azbestowo-cementowe w elewacjach obiektów budowlanych</i> .....	22
Tabela nr 3 <i>Wyniki inwentaryzacji dachów i elewacji z płyt azbestowo-cementowych w podziale na miejscowości Gminy Lubień Kujawski</i> .....	23
Tabela nr 4 <i>Wyniki inwentaryzacji dachów i elewacji obiektów budowlanych według stopni pilności usunięcia wyrobów azbestowych z terenu Gminy Lubień Kujawski</i> .....	26
Tabela nr 5 <i>Struktura własnościowa obiektów, w których są wykorzystywane wyroby azbestowe</i> .....	26
Tabela nr 6 <i>Funkcje budynków z pokryciem azbestowo-cementowym</i> .....	29
Tabela nr 7 <i>Odpady zawierające azbest zgromadzone na posesjach</i> .....	31
Tabela nr 9 <i>Podsumowanie wyników inwentaryzacji na terenie Gminy Lubień Kujawski</i> .....	31
Tabela nr 9 <i>Harmonogram realizacji Programu w podziale na 2 etapy</i> .....	36
Tabela nr 10 <i>Nakłady finansowe na usunięcie płyt azbestowo-cementowych stanowiących pokrycia dachowe obiektów budowlanych (w zł)</i> .....	39
Tabela nr 11 <i>Szacunkowe całkowite koszty realizacji Programu (w zł)</i> .....	40
Tabela nr 12 <i>Prognozowana struktura finansowania realizacji Programu (w zł)</i> .....	46
Tabela nr 13 <i>Wskaźniki oceny wdrażania Programu</i> .....	47

### Spis wykresów

Wykres nr 1 <i>Porównanie liczby obiektów budowlanych z wyrobami azbestowymi w poszczególnych miejscowościach Gminy Lubień Kujawski</i> .....	28
Wykres nr 2 <i>Porównanie ilości wyrobów azbestowych w poszczególnych miejscowościach Gminy Lubień Kujawski</i> .....	29

### Spis map

Mapa nr 1 <i>Szczegółowa mapa rozmieszczenia wyrobów zawierających azbest na terenie Gminy Lubień Kujawski</i> .....	25
Mapa nr 2 <i>Wyroby azbestowe w obrębach ewidencyjnych Gminy Lubień Kujawski</i> .....	30
Mapa nr 3 <i>Rozmieszczenie składowisk przyjmujących odpady azbestowe w Polsce</i> .....	35

### Spis załączników

Załącznik 1. <i>Wzór oznakowania instalacji lub urządzeń zawierających azbest, rur azbestowo-cementowych oraz dróg utwardzonych odpadami azbestowymi</i> .....	54
Załącznik 2. <i>Wzór informacji o wyrobach zawierających azbest</i> .....	55
Załącznik 3. <i>Wzór oceny stanu i możliwości bezpiecznego użytkowania wyrobów zawierających azbest</i> .....	57
Załącznik 4. <i>Wzór informacji o rodzaju, ilości i miejscach występowania substancji stwarzających szczególne zagrożenie dla środowiska</i> .....	59
Załącznik 5. <i>Karta ewidencji odpadu</i> .....	55
Załącznik 6. <i>Karta przekazania odpadu</i> .....	62
Załącznik 7. <i>Szczegółowe zestawienie wyników inwentaryzacji</i> .....	63

## Załącznik 1. Wzór oznakowania instalacji lub urządzeń zawierających azbest, rur azbestowo-cementowych oraz dróg utwardzonych odpadami azbestowymi

### Pomieszczenie zawiera azbest\*



\* Tylko w przypadku oznakowania pomieszczenia w związku z brakiem możliwości trwałego umieszczenia oznakowania na instalacji lub urządzeniu zawierającym azbest.

Wszystkie instalacje lub urządzenia zawierające azbest oraz rury azbestowo-cementowe powinny być oznakowane w następujący sposób:

- 1) oznakowanie zgodne z podanym wzorem powinno mieć wymiary: co najmniej 5 cm wysokości (H) i 1/2H szerokości;
- 2) oznakowanie powinno składać się z:
  - a) części górnej ( $h = 40\% H$ ) zawierającej literę "a" w białym kolorze na czarnym tle,
  - b) części dolnej ( $60\% H$ ) zawierającej standardowy napis w białym lub czarnym kolorze na czerwonym tle; napis powinien być wyraźnie czytelny;
- 3) jeżeli wyrób zawiera krokidolit, standardowo stosowany zwrot "zawiera azbest" powinien być zastąpiony zwrotem "zawiera krokidolit/azbest niebieski".

### Wzór oznakowania dróg utwardzonych odpadami zawierającymi azbest przed wejściem w życie ustawy z dnia 19 czerwca 1997 r. o zakazie stosowania wyrobów zawierających azbest, ale niezabezpieczonych trwale przed emisją włókien azbestu



Wszystkie drogi utwardzone odpadami zawierającymi azbest przed wejściem w życie ustawy z dnia 19 czerwca 1997 r. o zakazie stosowania wyrobów zawierających azbest, ale niezabezpieczone trwale przed emisją włókien azbestu, powinny być oznakowane w następujący sposób:

- 1) oznakowanie zgodne z podanym wzorem powinno mieć wymiary: co najmniej 30 cm wysokości (H) i 1/2H szerokości;
- 2) oznakowanie powinno składać się z:
  - a) części górnej ( $h = 40\% H$ ) zawierającej literę "a" w białym kolorze na czarnym tle,
  - b) części dolnej ( $60\% H$ ) zawierającej standardowy napis w białym lub czarnym kolorze na czerwonym tle; napis powinien być wyraźnie czytelny.

**Załącznik 2. Wzór informacji o wyrobach zawierających azbest**

INFORMACJA O WYROBACH ZAWIERAJĄCYCH AZBEST<sup>1)</sup>

1. Nazwa miejsca/urządzenia/instalacji, adres<sup>2)</sup>:

.....  
.....  
.....

2. Wykorzystujący wyroby zawierające azbest – imię i nazwisko lub nazwa i adres:

.....  
.....  
.....

3. Rodzaj zabudowy<sup>3)</sup>:

.....

4. Numer działki ewidencyjnej<sup>4)</sup>:

.....

5. Numer obrębu ewidencyjnego<sup>4)</sup>:

.....

6. Nazwa, rodzaj wyrobu<sup>5)</sup>:

.....  
.....  
.....

7. Ilość posiadanych wyrobów<sup>6)</sup>:

.....

8. Stopień pilności<sup>7)</sup>:

.....

9. Zaznaczenie miejsca występowania wyrobów<sup>8)</sup>:

a) nazwa i numer dokumentu:

.....

b) data ostatniej aktualizacji:

.....

10. Przewidywany termin usunięcia wyrobów:

.....

11. Ilość usuniętych wyrobów zawierających azbest przekazanych do unieszkodliwienia<sup>6)</sup>:

.....

.....

data

.....

(podpis)

- <sup>1)</sup> Za wyrób zawierający azbest uznaje się każdy wyrób zawierający wagowo 0,1 % lub więcej azbestu.
- <sup>2)</sup> Adres faktycznego miejsca występowania azbestu należy uzupełnić w następującym formacie: województwo, powiat, gmina, miejscowość, ulica, numer nieruchomości.
- <sup>3)</sup> Należy podać rodzaj zabudowy: budynek mieszkalny, budynek gospodarczy, budynek przemysłowy, budynek mieszkalno-gospodarczy, inny.
- <sup>4)</sup> Należy podać numer działki ewidencyjnej i numer obrębu ewidencyjnego faktycznego miejsca występowania azbestu.
- <sup>5)</sup> Przy określaniu rodzaju wyrobu zawierającego azbest należy stosować następującą klasyfikację:
  - płyty azbestowo-cementowe płaskie stosowane w budownictwie,
  - płyty faliste azbestowo-cementowe stosowane w budownictwie,
  - rury i złącza azbestowo-cementowe,
  - rury i złącza azbestowo-cementowe pozostawione w ziemi,
  - izolacje natryskowe środkami zawierającymi w swoim składzie azbest,
  - wyroby cierne azbestowo-kauczukowe,
  - przędza specjalna, w tym włókna azbestowe obrobione,
  - szczeliwa azbestowe,
  - taśmy tkane i plecione, sznury i sznurki,
  - wyroby azbestowo-kauczukowe, z wyjątkiem wyrobów ciernych,
  - papier, tektura,
  - drogi zabezpieczone (drogi utwardzone odpadami zawierającymi azbest przed wejściem w życie ustawy z dnia 19 czerwca 1997 r. o zakazie stosowania wyrobów zawierających azbest, po trwałym zabezpieczeniu przed emisją włókien azbestu),
  - drogi utwardzone odpadami zawierającymi azbest przed wejściem w życie ustawy z dnia 19 czerwca 1997 r. o zakazie stosowania wyrobów zawierających azbest, ale niezabezpieczone trwale przed emisją włókien azbestu,
  - inne wyroby zawierające azbest, oddzielnie niewymienione, w tym papier i tektura; podać jakie.
- <sup>6)</sup> Ilość wyrobów zawierających azbest należy podać w jednostkach właściwych dla danego wyrobu (kg, m<sup>2</sup>, m<sup>3</sup>, m.b., km).
- <sup>7)</sup> Według „Oceny stanu i możliwości bezpiecznego użytkowania wyrobów zawierających azbest” określonej w załączniku nr 1 do rozporządzenia Ministra Gospodarki, Pracy i Polityki Społecznej z dnia 2 kwietnia 2004 r. w sprawie sposobów i warunków bezpiecznego użytkowania i usuwania wyrobów zawierających azbest (Dz. U. Nr 71, poz. 649 oraz z 2010 r. Nr 162, poz. 1089).
- <sup>8)</sup> Nie dotyczy osób fizycznych niebędących przedsiębiorcami. Należy podać nazwę i numer dokumentu oraz datę jego ostatniej aktualizacji, w którym zostały oznaczone miejsca występowania wyrobów zawierających azbest, w szczególności planu sytuacyjnego terenu instalacji lub urządzenia zawierającego azbest, dokumentacji technicznej.

**Załącznik 3. Wzór oceny stanu i możliwości bezpiecznego użytkowania wyrobów zawierających azbest****OCENA  
stanu i możliwości bezpiecznego użytkowania wyrobów zawierających azbest**

Nazwa miejsca/obiektu/urządzenia budowlanego/instalacji przemysłowej:

.....

Adres miejsca/obiektu/urządzenia budowlanego/instalacji przemysłowej:

.....

Rodzaj zabudowy<sup>1)</sup>: .....Numer działki ewidencyjnej<sup>2)</sup>: .....Numer obrębu ewidencyjnego<sup>2)</sup>: .....Nazwa, rodzaj wyrobu<sup>3)</sup>: .....Ilość wyrobów<sup>4)</sup>: .....Data sporządzenia poprzedniej oceny<sup>5)</sup>: .....

Grupa/ nr	Rodzaj i stan wyrobu	Punkty	Ocena
<b>I</b>	<b>Sposób zastosowania azbestu</b>		
1	Powierzchnia pokryta masą natryskową z azbestem (torkret)	30	
2	Tynk zawierający azbest	30	
3	Lekkie płyty izolacyjne z azbestem (ciężar obj. < 1 000 kg/m <sup>3</sup> )	25	
4	Pozostałe wyroby z azbestem (np. pokrycia dachowe, elewacyjne)	10	
<b>II</b>	<b>Struktura powierzchni wyrobu z azbestem</b>		
5	Duże uszkodzenia powierzchni, naruszona struktura włókien	60	
6	Niewielkie uszkodzenia powierzchni (rysy, odpryski, załamania), naruszona struktura włókien	30	
7	Ścisła struktura włókien przy braku warstwy zabezpieczającej lub jej dużych ubytkach	15	
8	Warstwa zabezpieczająca bez uszkodzeń	0	
<b>III</b>	<b>Możliwość uszkodzenia powierzchni wyrobu z azbestem</b>		
9	Wyrób jest przedmiotem jakichś prac	30	
10	Wyrób bezpośrednio dostępny (do wysokości 2 m)	15	
11	Wyrób narażony na uszkodzenia mechaniczne	10	
12	Wyrób narażony na wstrząsy i drgania lub czynniki atmosferyczne	10	
13	Wyrób nie jest narażony na wpływy zewnętrzne	0	
<b>IV</b>	<b>Miejsce usytuowania wyrobu w stosunku do pomieszczeń użytkowych</b>		
14	Bezpośrednio w pomieszczeniu	30	
15	Za zawieszonym, nieszczelnym sufitem lub innym pokryciem	25	
16	W systemie wentylacji pomieszczenia (kanały wentylacyjne)	25	
17	Na zewnątrz obiektu (np. tynk)	20	
18	Elementy obiektu (np. osłony balkonowe, filarki międzyokienne)	10	
19	Za zawieszonym szczelnym sufitem lub innym pokryciem, ponad pyłoszczelną powierzchnią lub poza szczelnym kanałem wentylacyjnym	5	
20	Bez kontaktu z pomieszczeniem (np. na dachu odizolowanym od pomieszczeń mieszkalnych)	0	

V	Wykorzystanie miejsca/obiektu/urządzenia budowlanego/instalacji przemysłowej		
21	Regularne przez dzieci, młodzież lub sportowców	40	
22	Stale lub częste (np. zamieszkanie, miejsce pracy)	30	
23	Czasowe (np. domki rekreacyjne)	15	
24	Rzadkie (np. strychy, piwnice, komórki)	5	
25	Nieużytkowane (np. opuszczone zabudowania mieszkalne lub gospodarskie, wyłączone z użytkowania obiekty, urządzenia lub instalacje)	0	
<b>SUMA PUNKTÓW OCENY</b>			
<b>STOPIEŃ PILNOŚCI</b>			

**UWAGA:** W każdej z pięciu grup arkusza należy wskazać co najmniej jedną pozycję. Jeśli w grupie zostanie wskazana więcej niż jedna pozycja, sumując punkty z poszczególnych grup, należy uwzględnić tylko pozycję o najwyższej punktacji w danej grupie. Sumaryczna liczba punktów pozwala określić stopień pilności:

**Stopień pilności I** od 120 punktów

wymagane pilnie usunięcie (wymiana na wyrób bezazbestowy) lub zabezpieczenie

**Stopień pilności II** od 95 do 115 punktów

wymagana ponowna ocena w terminie do 1 roku

**Stopień pilności III** do 90 punktów

wymagana ponowna ocena w terminie do 5 lat

.....  
Oceniający  
(nazwisko i imię)

.....  
Właściciel/Zarządca  
(podpis)

.....  
(miejscowość, data)

.....  
(adres lub pieczęć z adresem)

Objaśnienia:

<sup>1)</sup> Należy podać rodzaj zabudowy: budynek mieszkalny, budynek gospodarczy, budynek przemysłowy, inny.

<sup>2)</sup> Należy podać numer obrębu ewidencyjnego i numer działki ewidencyjnej faktycznego miejsca występowania azbestu.

<sup>3)</sup> Przy określaniu rodzaju wyrobu zawierającego azbest należy stosować następującą klasyfikację:

- płyty azbestowo-cementowe płaskie stosowane w budownictwie,
- płyty faliste azbestowo-cementowe dla budownictwa,
- rury i złącza azbestowo-cementowe,
- izolacje natryskowe środkami zawierającymi w swoim składzie azbest,
- wyroby cierne azbestowo-kauczukowe,
- przędza specjalna, w tym włókna azbestowe obrobione,
- szczeliwa azbestowe,
- taśmy tkane i plecione, sznury i sznurki,
- wyroby azbestowo-kauczukowe, z wyjątkiem wyrobów ciernych,
- papier, tektura,
- inne wyroby zawierające azbest, oddzielnie niewymienione, w tym papier i tektura, podać jakie.

<sup>4)</sup> Ilość wyrobów azbestowych podana w jednostkach masy (Mg) oraz w jednostkach właściwych dla danego wyrobu (m<sup>2</sup>, m<sup>3</sup>, mb).

<sup>5)</sup> Należy podać datę przeprowadzenia poprzedniej oceny; jeśli jest to pierwsza ocena, należy wpisać „pierwsza ocena”.

**Załącznik 4. Wzór informacji o rodzaju, ilości i miejscach występowania substancji stwarzających szczególne zagrożenie dla środowiska**

Gmina: .....  
 Powiat: .....  
 Województwo: .....

Informacje za okres: .....  
 określające stan na dzień: .....

**Dział 1. Informacje dotyczące azbestu**

Lp.	Opis pola	Informacje
<b>Informacje ogólne</b>		
1	Rok, którego dotyczą informacje <sup>1)</sup>	
2	Identyfikator województwa <sup>1)</sup>	
3	Identyfikator powiatu <sup>1)</sup>	
4	Identyfikator gminy <sup>1)</sup>	
5	Rodzaj gminy <sup>1), 2)</sup>	
<b>Informacje dotyczące wyrobu zawierającego azbest</b>		
6	Miejscowość, w której wyrób jest zlokalizowany <sup>1)</sup>	
7	Ulica <sup>1)</sup>	
8	Numer domu	
9	Numer działki ewidencyjnej <sup>3)</sup>	
10	Obręb ewidencyjny <sup>1), 4)</sup>	
11	Rodzaj zabudowy <sup>5)</sup>	
12	Nazwa miejsca lub urządzenia lub instalacji	
13	Nazwa i rodzaj wyrobu <sup>6)</sup>	
14	Przewidywany termin usunięcia wyrobu	
15	Ilość posiadanego wyrobu <sup>7)</sup>	
16	Ilość odpadów zawierających azbest przekazanych do unieszkodliwienia <sup>8)</sup>	
17	Stopień pilności <sup>9)</sup>	
18	Nazwa i numer dokumentu, na którym jest oznaczone miejsce występowania wyrobu	
19	Data ostatniej aktualizacji dokumentu	
<b>Informacje dotyczące wprowadzania i zmian informacji</b>		
20	Data wprowadzenia informacji	
21	Data ostatniej zmiany informacji	
22	Imię i nazwisko osoby dokonującej wpisu do rejestru	

**Objaśnienia:**

1) Zgodne z krajowym rejestrem urzędowym podziału terytorialnego kraju, o którym mowa w ustawie z dnia 29 czerwca 1995 r. o statystyce publicznej (Dz. U. z 2012 r. poz. 591 oraz z 2013 r. poz. 2), zwanym dalej „rejestrem TERYT”.

2) Należy podać rodzaj gminy: miejska, wiejska, miejsko-wiejska, zgodnie z rejestrem TERYT.

3) Należy podać numer działki ewidencyjnej faktycznego miejsca występowania azbestu.

4) Należy podać numer obrębu ewidencyjnego faktycznego miejsca występowania azbestu.

5) Należy podać rodzaj zabudowy: budynek mieszkalny, budynek gospodarczy, budynek przemysłowy, budynek mieszkalno-gospodarczy, inny.

6) Przy określaniu rodzaju wyrobu zawierającego azbest należy stosować następującą klasyfikację:

- płyty azbestowo-cementowe płaskie stosowane w budownictwie,
- płyty azbestowo-cementowe faliste stosowane w budownictwie,
- rury i złącza azbestowo-cementowe,
- rury i złącza azbestowo-cementowe pozostawione w ziemi,
- izolacje natryskowe wykonane środkami zawierającymi w swoim składzie azbest,
- wyroby cierne azbestowo-kauczukowe,
- przędza specjalna, w tym włókna azbestowe obrobione,
- szczeliwa azbestowe,
- taśmy tkane i plecione, sznury i sznurki,
- wyroby azbestowo-kauczukowe, z wyjątkiem wyrobów ciernych,
- papier, tektura,
- drogi zabezpieczone (drogi utwardzone odpadami zawierającymi azbest przed dniem wejścia w życie ustawy z dnia 19 czerwca 1997 r. o zakazie stosowania wyrobów zawierających azbest (Dz. U. z 2004 r. Nr 3, poz. 20, z późn. zm.), po

- trwałym zabezpieczeniu przed emisją włókien azbestu),
- drogi utwardzone odpadami zawierającymi azbest przed dniem wejścia w życie ustawy z dnia 19 czerwca 1997 r. o zakazie stosowania wyrobów zawierających azbest, które nie zostały zabezpieczone trwale przed emisją włókien azbestu,
  - inne wyroby zawierające azbest, oddzielnie niewymienione, w tym papier i tektura; podać jakie.
- 7) Ilość wyrobu należy podać w jednostce właściwej dla danego wyrobu (kg, m<sup>2</sup>, m<sup>3</sup>, m, km).
- 8) Ilość odpadu należy podać w jednostce właściwej dla danego odpadu (kg).
- 9) Określony na podstawie oceny stanu i możliwości bezpiecznego użytkowania wyrobów zawierających azbest, o której mowa w § 4 ust. 2 rozporządzenia Ministra Gospodarki, Pracy i Polityki Społecznej z dnia 2 kwietnia 2004 r. w sprawie sposobów i warunków bezpiecznego użytkowania i usuwania wyrobów zawierających azbest (Dz. U. Nr 71, poz. 649, z późn. zm.).

### Załącznik 5. Karta ewidencji odpadu

<b>KARTA EWIDENCJI ODPADU<sup>1)</sup></b>					<b>Nr karty</b>	<b>Rok kalendarzowy</b>				
Kod odpadu <sup>2)</sup>										
Rodzaj odpadu <sup>2)</sup>										
Procentowa zawartość PCB w odpadzie <sup>3)</sup>										
Posiadacz odpadów <sup>4)</sup>										
<b>Adres posiadacza odpadów<sup>5)</sup></b>										
Województwo		Gmina		Miejscowość	Telefon służbowy	Faks służbowy				
Ulica			Nr domu	Nr lokalu	Kod pocztowy					
<b>Miejsce prowadzenia działalności<sup>8)</sup></b>										
Województwo		Gmina		Miejscowość	Telefon służbowy	Faks służbowy				
Ulica			Nr domu	Nr lokalu	Kod pocztowy					
<b>Działalność w zakresie:<sup>7)</sup></b>										
W		Zb		Od	Un	Ok				
<input type="checkbox"/>		<input type="checkbox"/>		<input type="checkbox"/>	<input type="checkbox"/>	<input type="checkbox"/>				
<b>Gospodarowanie odpadami</b>										
Miesiąc	Masa wytworzonych odpadów [Mg] <sup>8,9)</sup>	Masa odebranych odpadów komunalnych [Mg] <sup>8,10,11)</sup>	Masa przyjętych odpadów [Mg] <sup>8)</sup>	Nr karty przekazania odpadu <sup>12)</sup>	We własnym zakresie			Odpady przekazane		imię i nazwisko osoby sporządzającej
					masa [Mg] <sup>8,13)</sup>	metoda odzysku R <sup>14)</sup>	metoda unieszkodliwiania D <sup>15)</sup>	masa [Mg] <sup>8)</sup>	nr karty przekazania odpadu <sup>16)</sup>	

**Objaśnienia:**

- 1) W przypadku wytwarzania, zbierania, odzysku i unieszkodliwiania odpadów należy sporządzać osobną kartę ewidencji odpadu dla każdego miejsca prowadzenia działalności, z wyjątkiem usług, o których mowa w art. 3 ust. 3 pkt 22 ustawy z dnia 27 kwietnia 2001 r. o odpadach. W przypadku odbierania odpadów komunalnych należy sporządzić osobno kartę dla każdej gminy, z terenu której odpady komunalne są odbierane. Nie dotyczy komunalnych osadów ściekowych stosowanych w celach, o których mowa w art. 43 ust. 1 ustawy z dnia 27 kwietnia 2001 r. o odpadach, prowadzącego zakład przetwarzania, o którym mowa w ustawie z dnia 29 lipca 2005 r. o zużytych sprzęcie elektrycznym i elektronicznym (Dz. U. Nr 180, poz. 1495, z późn. zm.), w zakresie odpadów powstałych w wyniku demontażu zużytego sprzętu elektrycznego i elektronicznego, oraz prowadzącego stację demontażu i prowadzącego punkt zbierania pojazdów, o których mowa w ustawie z dnia 20 stycznia 2005 r. o recyklingu pojazdów wycofanych z eksploatacji (Dz. U. Nr 25, poz. 202, z późn. zm.), w zakresie gospodarowania pojazdami wycofanymi z eksploatacji.
- 2) Zgodnie z katalogiem odpadów stanowiącym załącznik do rozporządzenia Ministra Środowiska z dnia 27 września 2001 r. w sprawie katalogu odpadów (Dz. U. Nr 112, poz. 1206).
- 3) Dotyczy działalności w zakresie unieszkodliwiania PCB.
- 4) Podać imię i nazwisko lub nazwę posiadacza odpadów. W przypadku odbierania odpadów komunalnych posiadaczem obowiązującym do wypełnienia karty ewidencji odpadu jest przedsiębiorca, który uzyskał zezwolenie na prowadzenie działalności w zakresie odbierania odpadów od właścicieli nieruchomości, o którym mowa w ustawie z dnia 13 września 1996 r. o utrzymaniu czystości i porządku w gminach (Dz. U. z 2005 r. Nr 236, poz. 2008, z późn. zm.), lub gminna jednostka organizacyjna, o której mowa w tej ustawie.
- 5) Podać adres zamieszkania lub siedziby posiadacza odpadów.
- 6) Podać adres miejsca prowadzenia działalności. W przypadku posiadania decyzji na prowadzenie działalności na terenie całego kraju lub na określonym obszarze należy wskazać adres siedziby lub miejsca zamieszkania posiadacza odpadów. W przypadku przedsiębiorcy, który uzyskał zezwolenie na odbieranie odpadów komunalnych od właścicieli nieruchomości, o którym mowa w ustawie z dnia 13 września 1996 r. o utrzymaniu czystości i porządku w gminach, należy podać województwo i gminę.
- 7) Zaznaczyć symbolem X właściwy kwadrat: W - wytwarzanie odpadów, Zb - zbieranie odpadów, Od - odzysk, Un - unieszkodliwianie odpadów, Ok - odbieranie odpadów komunalnych.
- 8) Podać masę odpadów z dokładnością co najmniej do pierwszego miejsca po przecinku dla odpadów innych niż niebezpieczne; co najmniej do trzeciego miejsca po przecinku dla odpadów niebezpiecznych.
- 9) Nie dotyczy odpadów komunalnych.
- 10) Odpady komunalne w rozumieniu definicji zawartej w ustawie z dnia 27 kwietnia 2001 r. o odpadach.
- 11) Wypełnia przedsiębiorca, który uzyskał zezwolenie na prowadzenie działalności w zakresie odbierania odpadów od właścicieli nieruchomości, o którym mowa w ustawie z dnia 13 września 1996 r. o utrzymaniu czystości i porządku w gminach, lub gminna jednostka organizacyjna, o której mowa w tej ustawie.
- 12) Podać nr karty przekazania, na podstawie której odpad został przyjęty. W przypadku przywozu odpadów na terytorium kraju należy wpisać "Przywóz do RP". W przypadku przyjmowania odpadów z innego miejsca prowadzenia działalności danego posiadacza odpadów należy wskazać to miejsce, podając województwo, nazwę miejscowości, ulicę, nr domu i lokalu. W przypadku przyjmowania odpadów od posiadacza zwolnionego z obowiązku prowadzenia ewidencji odpadów rubryka pozostaje niewypełniona.
- 13) Podać masę odpadów zagospodarowanych we własnym zakresie.
- 14) Symbole R określają procesy odzysku zgodnie z załącznikiem nr 5 do ustawy z dnia 27 kwietnia 2001 r. o odpadach.
- 15) Symbole D określają procesy unieszkodliwiania odpadów zgodnie z załącznikiem nr 6 do ustawy z dnia 27 kwietnia 2001 r. o odpadach.
- 16) Podać nr karty przekazania odpadu, którą został przekazany innemu posiadaczowi odpadów. W przypadku wywozu odpadów poza terytorium kraju należy wpisać "Wywóz poza RP". W przypadku przekazania odpadów osobom fizycznym lub jednostkom organizacyjnym niebędącym przedsiębiorcami do wykorzystania na własne potrzeby zgodnie z przepisami wydanymi na podstawie art. 33 ust. 3 ustawy z dnia 27 kwietnia 2001 r. o odpadach należy wpisać "Przekazane os. fiz.". W przypadku przekazywania do innego miejsca prowadzenia działalności danego posiadacza odpadów należy wskazać to miejsce, podając województwo, nazwę miejscowości, ulicę, nr domu i lokalu.

## Załącznik 6. Karta przekazania odpadu

KARTA PRZEKAZANIA ODPADU		Nr karty <sup>1)</sup>	Rok kalendarzowy
Posiadacz odpadów, który przekazuje odpad <sup>2,3)</sup>	Transportujący odpad <sup>2,4)</sup>	Posiadacz odpadów, który przyjmuje odpad <sup>2)</sup>	
Adres <sup>5)</sup>	Adres <sup>5,6)</sup>	Adres <sup>5)</sup>	
Nr REGON <sup>6)</sup>	Nr REGON <sup>6,7)</sup>	Nr REGON <sup>6)</sup>	
Miejsce przeznaczenia odpadów <sup>8)</sup>			
Rodzaj procesu przetwarzania, któremu powinien zostać poddany odpad <sup>9)</sup>			
Wnioskuję o wydanie dokumentu potwierdzającego odzysk lub recykling <sup>10)</sup>		TAK <input type="checkbox"/>	NIE <input type="checkbox"/>
Kod odpadu <sup>11)</sup>	Rodzaj odpadu <sup>11)</sup>		
Data/miesiąc <sup>12,13)</sup>	Masa przekazanych odpadów [Mg] <sup>14)</sup>	Numer rejestracyjny pojazdu, przyczepy lub naczepy <sup>7,15)</sup>	
Potwierdzam przekazanie odpadu	Potwierdzam wykonanie usługi transportu <sup>4,6)</sup>	Potwierdzam przejęcie odpadu	
data, pieczęć i podpis	data, pieczęć i podpis	data, pieczęć i podpis	

## Objaśnienia:

- 1) Numer jest nadawany przez posiadacza odpadów, który przekazuje odpad.
- 2) Podać imię i nazwisko lub nazwę podmiotu.
- 3) W przypadku odpadów komunalnych do wypełnienia karty przekazania odpadu jest obowiązany przedsiębiorca, który uzyskał zezwolenie na prowadzenie działalności w zakresie odbierania odpadów od właścicieli nieruchomości, o którym mowa w ustawie z dnia 13 września 1996 r. o utrzymaniu czystości i porządku w gminach (Dz. U. z 2005 r. Nr 236, poz. 2008, z późn. zm.), lub gminna jednostka organizacyjna, o której mowa w tej ustawie.
- 4) Dotyczy przedsiębiorcy transportującego odpady, niebędącego posiadaczem odpadów, działającego na zlecenie innego posiadacza odpadów, który zlecił mu wykonanie usługi transportu odpadów.
- 5) Podać adres zamieszkania lub siedziby podmiotu.
- 6) O ile posiada.
- 7) W przypadku gdy odpad jest transportowany kolejno przez dwóch lub więcej prowadzących działalność w zakresie transportu odpadów, w oznaczonych rubrykach należy podać wymagane dane i podpisy wszystkich transportujących odpad z zachowaniem kolejności transportowania odpadu.
- 8) Podać adres miejsca odbioru odpadu, pod który należy dostarczyć odpad, wskazany przez posiadacza odpadu transportującemu odpady.
- 9) Dotyczy stacji demontażu w przypadku przekazywania odpadów powstałych w wyniku demontażu pojazdów wycofanych z eksploatacji. Podać symbol R lub D. Symbole R określają procesy odzysku zgodnie z załącznikiem nr 5 do ustawy z dnia 27 kwietnia 2001 r. o odpadach. Symbole D określają procesy unieszkodliwiania odpadów zgodnie z załącznikiem nr 6 do ustawy z dnia 27 kwietnia 2001 r. o odpadach.
- 10) Dotyczy dokumentów wystawianych przez prowadzących odzysk lub recykling na podstawie ustawy z dnia 11 maja 2001 r. o obowiązkach przedsiębiorców w zakresie gospodarowania niektórymi odpadami oraz o opłacie produktowej (Dz. U. z 2007 r. Nr 90, poz. 607, z późn. zm.).
- 11) Zgodnie z katalogiem odpadów stanowiącym załącznik do rozporządzenia Ministra Środowiska z dnia 27 września 2001 r. w sprawie katalogu odpadów (Dz. U. Nr 112, poz. 1206).
- 12) W przypadku odpadów niebezpiecznych podać datę przekazania odpadu.
- 13) Karta może być stosowana jako jednorazowa karta przekazania odpadu lub jako zbiorcza karta przekazania odpadu, obejmująca odpad danego rodzaju przekazywany łącznie w czasie jednego miesiąca kalendarzowego, za pośrednictwem tego samego transportującego odpady temu samemu posiadaczowi odpadów.
- 14) Podać masę odpadów z dokładnością co najmniej do pierwszego miejsca po przecinku dla odpadów innych niż niebezpieczne; co najmniej do trzeciego miejsca po przecinku dla odpadów niebezpiecznych.
- 15) Dotyczy odpadów niebezpiecznych.

## Załącznik 7. Szczegółowe zestawienie wyników inwentaryzacji

Lp.	Miejscowość	Ulica	Nr	Nr obrębu	Nr działki ew.	Typ płyt	Stan płyt	Ilość m <sup>2</sup>
1	Antoniewo		1	041811_5.0001	64/1	2	3	379
2	Antoniewo		1	041811_5.0001	64/1	2	3	84
3	Antoniewo		3	041811_5.0001	61/4	2	3	202
4	Antoniewo		3	041811_5.0001	61/4	2	3	472
5	Antoniewo		3	041811_5.0001	61/4	2	3	429
6	Antoniewo		3	041811_5.0001	61/4	2	3	33
7	Antoniewo		5	041811_5.0001	54/2	2	3	342
8	Antoniewo		8	041811_5.0001	32/3	2	3	283
9	Antoniewo		8	041811_5.0001	32/3	2	3	723
10	Antoniewo		9	041811_5.0001	30	2	3	358
11	Antoniewo		9	041811_5.0001	30	2	3	192
12	Antoniewo		9	041811_5.0001	30	2	3	236
13	Antoniewo		12	041811_5.0001	26	2	3	403
14	Antoniewo		12	041811_5.0001	26	2	3	826
15	Antoniewo		12	041811_5.0001	25/1	2	3	194
16	Antoniewo		15	041811_5.0001	39	2	3	102
17	Antoniewo		15	041811_5.0001	39	1	3	160
18	Antoniewo		16	041811_5.0001	38/2	2	3	161
19	Antoniewo		16	041811_5.0001	38/2	2	3	40
20	Antoniewo		18	041811_5.0001	17	2	3	412
21	Antoniewo		19	041811_5.0001	19/1	2	3	455
22	Antoniewo		19	041811_5.0001	19/1	2	3	318
23	Antoniewo		19	041811_5.0001	19/1	2	3	293
24	Antoniewo		20	041811_5.0001	27/1	2	3	673
25	Antoniewo		20	041811_5.0001	27/1	2	3	263
26	Antoniewo		21	041811_5.0001	71	2	3	59
27	Antoniewo		24	041811_5.0001	72	2	3	610
28	Antoniewo		24	041811_5.0001	72	2	3	317
29	Bagno		1	041811_5.0002	132	2	3	412
30	Bagno		1	041811_5.0002	132	2	3	315
31	Bagno		1	041811_5.0002	132	2	3	118
32	Bagno		4	041811_5.0002	40	2	3	158
33	Bagno		4	041811_5.0002	40	2	3	231
34	Bagno		6	041811_5.0002	20/1	2	3	173
35	Bagno		6	041811_5.0002	14/1	2	3	60
36	Bagno		9	041811_5.0002	37	2	3	166
37	Bagno		9	041811_5.0002	37	2	3	235
38	Bagno		9	041811_5.0002	37	2	3	344
39	Bagno		9	041811_5.0002	37	2	3	174
40	Bagno		10	041811_5.0002	6	2	3	177
41	Bagno		10	041811_5.0002	6	2	3	72
42	Bagno		10	041811_5.0002	6	2	3	27
43	Bagno		12	041811_5.0002	24/1	2	3	263
44	Bagno		12	041811_5.0002	24/1	2	3	185
45	Bagno		17	041811_5.0002	127/6	2	3	182
46	Bagno		17	041811_5.0002	127/6	2	3	117
47	Bagno		17	041811_5.0002	127/6	2	3	170
48	Bagno		19	041811_5.0002	91	2	3	191

Lp.	Miejscowość	Ulica	Nr	Nr obrębu	Nr działki ew.	Typ płyt	Stan płyt	Ilość m <sup>2</sup>
49	Bagno		21	041811_5.0002	89/3	2	3	45
50	Beszyn		1	041811_5.0003	165/4	2	3	53
51	Beszyn		1	041811_5.0003	165/4	2	3	368
52	Beszyn		1	041811_5.0003	219/6	2	3	157
53	Beszyn		1	041811_5.0003	219/6	2	3	42
54	Beszyn		1	041811_5.0003	118	2	3	27
55	Beszyn		1	041811_5.0003	118	1	3	192
56	Beszyn		2	041811_5.0003	219/5	2	3	9
57	Beszyn		2	041811_5.0003	219/5	2	3	24
58	Beszyn		2	041811_5.0003	119	2	3	330
59	Beszyn		2	041811_5.0003	119	2	3	175
60	Beszyn		2	041811_5.0003	119	2	3	49
61	Beszyn		2	041811_5.0003	119	2	3	8
62	Beszyn		2	041811_5.0003	119	2	3	28
63	Beszyn		3	041811_5.0003	127/1	2	3	89
64	Beszyn		3	041811_5.0003	127/1	2	3	25
65	Beszyn		4	041811_5.0003	120	2	3	91
66	Beszyn		5	041811_5.0003	121	2	3	308
67	Beszyn		5	041811_5.0003	121	2	3	182
68	Beszyn		5	041811_5.0003	121	2	3	40
69	Beszyn		6	041811_5.0003	194/2	2	3	185
70	Beszyn		6	041811_5.0003	124/1	2	3	89
71	Beszyn		6	041811_5.0003	124/1	2	3	78
72	Beszyn		7	041811_5.0003	141/1	2	3	315
73	Beszyn		7	041811_5.0003	141/1	2	3	233
74	Beszyn		8	041811_5.0003	174/1	2	3	215
75	Beszyn		8	041811_5.0003	174/1	2	3	21
76	Beszyn		8	041811_5.0003	174/1	2	3	91
77	Beszyn		9	041811_5.0003	179/1	2	3	197
78	Beszyn		9	041811_5.0003	179/1	2	3	397
79	Beszyn		12	041811_5.0003	147	2	3	682
80	Beszyn		12	041811_5.0003	147	2	3	339
81	Beszyn		12	041811_5.0003	147	2	3	174
82	Beszyn		12	041811_5.0003	147	2	3	35
83	Beszyn		13	041811_5.0003	148/5	2	3	44
84	Beszyn		13	041811_5.0003	148/5	2	3	277
85	Beszyn		14	041811_5.0003	111/1	2	3	223
86	Beszyn		14	041811_5.0003	111/1	2	3	263
87	Beszyn		16	041811_5.0003	96/1	2	3	243
88	Beszyn		16	041811_5.0003	96/1	2	3	54
89	Beszyn		17	041811_5.0003	90/1	2	3	139
90	Beszyn		18	041811_5.0003	89/1	2	3	188
91	Beszyn		19	041811_5.0003	60/1	2	3	205
92	Beszyn		19	041811_5.0003	60/1	2	3	78
93	Beszyn		19	041811_5.0003	60/1	2	3	29
94	Beszyn		20	041811_5.0003	68/1	2	3	40
95	Beszyn		20	041811_5.0003	68/1	2	3	264
96	Beszyn		20	041811_5.0003	68/1	2	3	110
97	Beszyn		22	041811_5.0003	24/1	2	3	156
98	Beszyn		22	041811_5.0003	24/1	2	3	161

Lp.	Miejscowość	Ulica	Nr	Nr obrębu	Nr działki ew.	Typ płyt	Stan płyt	Ilość m <sup>2</sup>
99	Beszyn		22	041811_5.0003	24/1	2	3	62
100	Beszyn		23	041811_5.0003	26/2	2	3	54
101	Beszyn		23	041811_5.0003	26/2	2	3	44
102	Beszyn		23	041811_5.0003	26/2	2	3	65
103	Beszyn		23	041811_5.0003	26/2	2	3	11
104	Beszyn		24	041811_5.0003	27/1	2	3	260
105	Beszyn		24	041811_5.0003	27/1	1	3	147
106	Beszyn		24	041811_5.0003	27/1	1	3	178
107	Beszyn		26	041811_5.0003	80/1	1	3	208
108	Beszyn		26	041811_5.0003	80/1	2	3	72
109	Beszyn		26	041811_5.0003	80/1	2	3	31
110	Beszyn		26	041811_5.0003	80/1	2	3	24
111	Beszyn		26	041811_5.0003	80/1	2	3	86
112	Beszyn		30	041811_5.0003	55/1	1	3	165
113	Beszyn		32	041811_5.0003	15	2	3	223
114	Beszyn		32	041811_5.0003	15	2	3	233
115	Beszyn		32	041811_5.0003	15	2	3	46
116	Beszyn		33	041811_5.0003	9	2	3	201
117	Beszyn		BN	041811_5.0003	219/3	2	3	981
118	Beszyn		BN	041811_5.0003	219/3	2	3	539
119	Bilno		1	041811_5.0004	21	2	3	190
120	Bilno		1	041811_5.0004	21	1	3	201
121	Bilno		1	041811_5.0004	21	2	3	29
122	Bilno		1	041811_5.0004	229/1	2	3	298
123	Bilno		1	041811_5.0004	229/1	2	3	58
124	Bilno		2	041811_5.0004	22/1	2	3	379
125	Bilno		2	041811_5.0004	227	2	3	178
126	Bilno		2	041811_5.0004	227	2	3	137
127	Bilno		3	041811_5.0004	60	2	3	52
128	Bilno		3	041811_5.0004	225/1	2	3	197
129	Bilno		3	041811_5.0004	225/1	2	3	41
130	Bilno		4	041811_5.0004	61/1	2	3	229
131	Bilno		4	041811_5.0004	61/1	2	3	257
132	Bilno		4	041811_5.0004	61/1	2	3	226
133	Bilno		4	041811_5.0004	61/1	2	3	47
134	Bilno		4	041811_5.0004	61/1	2	3	14
135	Bilno		4	041811_5.0004	223	1	3	195
136	Bilno		4	041811_5.0004	223	2	3	92
137	Bilno		4	041811_5.0004	223	2	3	156
138	Bilno		5	041811_5.0004	65/1	2	3	71
139	Bilno		5	041811_5.0004	65/1	2	3	147
140	Bilno		5	041811_5.0004	65/2	2	3	233
141	Bilno		6	041811_5.0004	30	2	3	233
142	Bilno		6	041811_5.0004	30	2	3	115
143	Bilno		6	041811_5.0004	30	2	3	17
144	Bilno		6	041811_5.0004	217/2	1	3	215
145	Bilno		6	041811_5.0004	217/2	2	3	49
146	Bilno		6	041811_5.0004	217/2	2	3	47
147	Bilno		7	041811_5.0004	68	2	3	182
148	Bilno		7	041811_5.0004	68	2	3	262

Lp.	Miejscowość	Ulica	Nr	Nr obrębu	Nr działki ew.	Typ płyt	Stan płyt	Ilość m <sup>2</sup>
149	Bilno		7	041811_5.0004	68	2	3	324
150	Bilno		7	041811_5.0004	68	2	3	141
151	Bilno		7	041811_5.0004	213	2	3	111
152	Bilno		7	041811_5.0004	208	2	3	404
153	Bilno		7	041811_5.0004	208	2	3	119
154	Bilno		8	041811_5.0004	172	2	3	164
155	Bilno		8	041811_5.0004	172	2	3	15
156	Bilno		9	041811_5.0004	173	2	3	375
157	Bilno		9	041811_5.0004	173	2	3	129
158	Bilno		9	041811_5.0004	173	2	3	48
159	Bilno		9	041811_5.0004	173	2	3	225
160	Bilno		9	041811_5.0004	196	2	3	143
161	Bilno		9	041811_5.0004	196	2	3	66
162	Bilno		9	041811_5.0004	196	2	3	201
163	Bilno		9	041811_5.0004	196	2	3	33
164	Bilno		10	041811_5.0004	193	2	3	239
165	Bilno		10	041811_5.0004	193	2	3	197
166	Bilno		10	041811_5.0004	193	2	3	18
167	Bilno		11	041811_5.0004	76/1	3	3	17
168	Bilno		11	041811_5.0004	76/1	2	3	25
169	Bilno		11	041811_5.0004	76/1	2	3	6
170	Bilno		11	041811_5.0004	169/2	2	3	134
171	Bilno		12	041811_5.0004	175	2	3	631
172	Bilno		12	041811_5.0004	175	2	3	174
173	Bilno		12	041811_5.0004	175	2	3	173
174	Bilno		12	041811_5.0004	175	2	3	156
175	Bilno		12	041811_5.0004	165/1	1	3	431
176	Bilno		12	041811_5.0004	165/1	2	3	239
177	Bilno		12	041811_5.0004	165/1	2	3	12
178	Bilno		12	041811_5.0004	165/1	2	3	90
179	Bilno		12	041811_5.0004	165/1	2	3	76
180	Bilno		12	041811_5.0004	165/1	2	3	127
181	Bilno		14	041811_5.0004	78	2	3	397
182	Bilno		14	041811_5.0004	78	2	3	414
183	Bilno		14	041811_5.0004	79	2	3	554
184	Bilno		14	041811_5.0004	77/2	2	3	305
185	Bilno		14	041811_5.0004	78	1	3	180
186	Bilno		15	041811_5.0004	176/1	2	3	242
187	Bilno		15	041811_5.0004	176/1	2	3	290
188	Bilno		15	041811_5.0004	176/1	2	3	112
189	Bilno		15	041811_5.0004	176/1	2	3	71
190	Bilno		15	041811_5.0004	176/1	2	3	124
191	Bilno		16	041811_5.0004	80	2	3	467
192	Bilno		16	041811_5.0004	80	2	3	328
193	Bilno		16	041811_5.0004	80	2	3	147
194	Bilno		16	041811_5.0004	80	2	3	198
195	Bilno		16	041811_5.0004	80	2	3	25
196	Bilno		17	041811_5.0004	81	2	3	313
197	Bilno		17	041811_5.0004	81	2	3	209
198	Bilno		18	041811_5.0004	86/1	2	3	219

Lp.	Miejscowość	Ulica	Nr	Nr obrębu	Nr działki ew.	Typ płyt	Stan płyt	Ilość m <sup>2</sup>
199	Bilno		18	041811_5.0004	86/1	2	3	165
200	Bilno		18	041811_5.0004	86/1	2	3	13
201	Bilno		18	041811_5.0004	86/1	2	3	148
202	Bilno		19	041811_5.0004	87	2	3	171
203	Bilno		19	041811_5.0004	87	2	3	178
204	Bilno		20	041811_5.0004	115	2	3	525
205	Bilno		20	041811_5.0004	115	2	3	80
206	Bilno		20	041811_5.0004	115	2	3	45
207	Bilno		21	041811_5.0004	189/1	2	3	178
208	Bilno		21	041811_5.0004	189/1	2	3	154
209	Bilno		22	041811_5.0004	114	2	3	341
210	Bilno		22	041811_5.0004	114	2	3	191
211	Bilno		22	041811_5.0004	114	2	3	272
212	Bilno		23	041811_5.0004	111	2	3	526
213	Bilno		23	041811_5.0004	111	2	3	372
214	Bilno		23	041811_5.0004	111	2	3	72
215	Bilno		23	041811_5.0004	111	2	3	18
216	Bilno		23	041811_5.0004	111	2	3	249
217	Bilno		24	041811_5.0004	105/6	2	3	311
218	Bilno		24	041811_5.0004	105/6	2	3	15
219	Bilno		24	041811_5.0004	105/6	2	3	154
220	Bilno		25	041811_5.0004	102	2	3	332
221	Bilno		25	041811_5.0004	102	2	3	506
222	Bilno		25	041811_5.0004	102	2	3	181
223	Bilno		26	041811_5.0004	101	2	3	158
224	Bilno		26	041811_5.0004	101	2	3	175
225	Bilno		26	041811_5.0004	101	2	3	151
226	Bilno		26	041811_5.0004	101	2	3	15
227	Bilno		27	041811_5.0004	99	2	3	31
228	Bilno		27	041811_5.0004	99	2	3	204
229	Bilno		28	041811_5.0004	46	2	3	137
230	Bilno		28	041811_5.0004	45	2	3	192
231	Bilno		30	041811_5.0004	40/3	2	3	116
232	Bilno		30	041811_5.0004	40/3	1	3	130
233	Bilno		31	041811_5.0004	39	2	3	161
234	Bilno		35	041811_5.0004	36/1	2	3	132
235	Bilno		35	041811_5.0004	36/1	2	3	40
236	Bilno		37	041811_5.0004	32	2	3	141
237	Bilno		38	041811_5.0004	31/1	2	3	62
238	Bilno		38	041811_5.0004	31/1	2	3	125
239	Bilno		39	041811_5.0004	14	2	3	194
240	Bilno		40	041811_5.0004	3	2	3	173
241	Bilno		40	041811_5.0004	3	2	3	216
242	Bilno		40	041811_5.0004	3	2	3	22
243	Bilno		41	041811_5.0004	16	2	3	33
244	Bilno		42	041811_5.0004	7	2	3	68
245	Bilno		43	041811_5.0004	8	2	3	334
246	Bilno		43	041811_5.0004	8	2	3	110
247	Błędowo		1	041811_5.0005	14	2	3	297

Lp.	Miejscowość	Ulica	Nr	Nr obrębu	Nr działki ew.	Typ płyt	Stan płyt	Ilość m <sup>2</sup>
248	Błędowo		1	041811_5.0005	14	2	3	457
249	Błędowo		2	041811_5.0005	19	2	3	269
250	Błędowo		6	041811_5.0005	7	2	3	308
251	Błędowo		6	041811_5.0005	7	1	3	300
252	Błędowo		7	041811_5.0005	8	2	3	245
253	Błędowo		7	041811_5.0005	8	2	3	185
254	Błędowo		7	041811_5.0005	8	2	3	177
255	Błędowo		12	041811_5.0005	31/1	2	3	511
256	Błędowo		14	041811_5.0005	34/2	2	3	195
257	Błędowo		14	041811_5.0005	34/2	2	3	540
258	Błędowo		15	041811_5.0005	36/2	2	3	291
259	Błędowo		16	041811_5.0005	42	2	3	279
260	Błędowo		19	041811_5.0005	47	2	3	107
261	Błędowo		21	041811_5.0005	48	2	3	263
262	Błędowo		21	041811_5.0005	48	2	3	49
263	Błędowo		22	041811_5.0005	50/4	2	3	382
264	Błędowo		23	041811_5.0005	51/2	2	3	322
265	Błędowo		27	041811_5.0005	84	2	3	455
266	Błędowo		27	041811_5.0005	84	2	3	144
267	Błędowo		28	041811_5.0005	63	2	3	156
268	Błędowo		34	041811_5.0005	70	2	3	209
269	Błędowo		35	041811_5.0005	71/1	2	3	147
270	Błędowo		35	041811_5.0005	71/1	2	3	91
271	Błędowo		39	041811_5.0005	99	1	3	402
272	Błędowo		39	041811_5.0005	99	2	3	175
273	Błonie		1	041811_5.0006	53	2	3	486
274	Błonie		1	041811_5.0006	53	2	3	191
275	Błonie		2	041811_5.0006	54	2	3	768
276	Błonie		2	041811_5.0006	54	2	3	356
277	Błonie		3	041811_5.0006	56/1	2	3	263
278	Błonie		4	041811_5.0006	57	2	3	356
279	Błonie		4	041811_5.0006	57	2	3	92
280	Błonie		4	041811_5.0006	57	2	3	328
281	Błonie		6	041811_5.0006	27	2	3	286
282	Błonie		7	041811_5.0006	25	2	3	54
283	Błonie		8	041811_5.0006	23	2	3	272
284	Błonie		8	041811_5.0006	23	2	3	79
285	Błonie		9	041811_5.0006	22/1	2	3	239
286	Błonie		10	041811_5.0006	38/1	2	3	235
287	Błonie		12	041811_5.0006	18/5	1	3	137
288	Błonie		13	041811_5.0006	17	2	3	267
289	Błonie		13	041811_5.0006	17	1	3	387
290	Błonie		14	041811_5.0006	33	2	3	51
291	Błonie		14	041811_5.0006	33	2	3	99
292	Błonie		15	041811_5.0006	30	2	3	28
293	Błonie		16	041811_5.0006	12/1	2	3	117
294	Błonie		17	041811_5.0006	26	2	3	146
295	Błonie		17	041811_5.0006	26	2	3	6
296	Chojny		1	041811_5.0007	103/1	2	3	123

Lp.	Miejscowość	Ulica	Nr	Nr obrębu	Nr działki ew.	Typ płyt	Stan płyt	Ilość m <sup>2</sup>
297	Chojny		1	041811_5.0007	104	2	3	139
298	Chojny		1	041811_5.0007	104	2	3	305
299	Chojny		3	041811_5.0007	34	2	3	104
300	Chojny		3	041811_5.0007	102	1	3	464
301	Chojny		4	041811_5.0007	60/1	2	3	209
302	Chojny		4	041811_5.0007	60/1	2	3	100
303	Chojny		4	041811_5.0007	60/1	2	3	8
304	Chojny		4	041811_5.0007	101	2	3	437
305	Chojny		4	041811_5.0007	101	2	3	602
306	Chojny		4	041811_5.0007	101	2	3	206
307	Chojny		5	041811_5.0007	61/2	2	3	151
308	Chojny		5	041811_5.0007	61/2	2	3	38
309	Chojny		5	041811_5.0007	145	2	3	675
310	Chojny		5	041811_5.0007	145	2	3	19
311	Chojny		5	041811_5.0007	145	2	3	305
312	Chojny		5	041811_5.0007	145	2	3	392
313	Chojny		5	041811_5.0007	145	2	3	65
314	Chojny		6	041811_5.0007	141	2	3	547
315	Chojny		6	041811_5.0007	141	2	3	81
316	Chojny		7	041811_5.0007	96	2	3	247
317	Chojny		7	041811_5.0007	96	2	3	245
318	Chojny		8	041811_5.0007	70	2	3	147
319	Chojny		9	041811_5.0007	71	2	3	147
320	Chojny		9	041811_5.0007	71	2	3	132
321	Chojny		9	041811_5.0007	153	2	3	520
322	Chojny		9	041811_5.0007	153	2	3	192
323	Chojny		9	041811_5.0007	153	2	3	102
324	Chojny		9	041811_5.0007	153	2	3	182
325	Chojny		9	041811_5.0007	153	2	3	119
326	Chojny		10	041811_5.0007	83/3	2	3	421
327	Chojny		10	041811_5.0007	83/3	2	3	286
328	Chojny		10	041811_5.0007	83/3	2	3	84
329	Chojny		10	041811_5.0007	83/3	1	3	656
330	Chojny		10	041811_5.0007	156/2	2	3	387
331	Chojny		10	041811_5.0007	156/2	2	3	280
332	Chojny		11	041811_5.0007	158	2	3	195
333	Chojny		11	041811_5.0007	158	2	3	81
334	Chojny		11	041811_5.0007	158	2	3	157
335	Chojny		12	041811_5.0007	85	2	3	71
336	Chojny		12	041811_5.0007	159	2	3	129
337	Chojny		12	041811_5.0007	159	2	3	100
338	Chojny		13	041811_5.0007	86	2	3	417
339	Chojny		13	041811_5.0007	86	2	3	250
340	Chojny		13	041811_5.0007	86	2	3	136

Lp.	Miejscowość	Ulica	Nr	Nr obrębu	Nr działki ew.	Typ płyt	Stan płyt	Ilość m <sup>2</sup>
341	Chojny		13	041811_5.0007	86	2	3	151
342	Chojny		14	041811_5.0007	161	2	3	221
343	Chojny		14	041811_5.0007	161	2	3	243
344	Chojny		15	041811_5.0007	172/1	2	3	160
345	Chojny		15	041811_5.0007	172/1	2	3	26
346	Chojny		16	041811_5.0007	113	2	3	73
347	Chojny		16	041811_5.0007	115	2	3	386
348	Chojny		16	041811_5.0007	115	2	3	402
349	Chojny		16	041811_5.0007	115	2	3	33
350	Chojny		18	041811_5.0007	107	2	3	625
351	Chojny		18	041811_5.0007	107	1	3	175
352	Chojny		23	041811_5.0007	124/2	2	3	110
353	Chojny		23	041811_5.0007	124/2	2	3	112
354	Chojny		24	041811_5.0007	126	2	3	385
355	Chojny		25	041811_5.0007	124/1	2	3	72
356	Chojny		26	041811_5.0007	116/1	2	3	110
357	Chojny		26	041811_5.0007	116/1	2	3	127
358	Chojny		7a	041811_5.0007	90/2	2	3	51
359	Czaple		3	041811_5.0009	25	2	3	475
360	Czaple		3	041811_5.0009	25	2	3	409
361	Czaple		6	041811_5.0009	32	2	3	133
362	Czaple		7	041811_5.0009	37/1	2	3	167
363	Czaple		7	041811_5.0009	37/1	2	3	93
364	Czaple		9	041811_5.0009	41	2	3	556
365	Czaple		12	041811_5.0009	54	2	3	156
366	Czaple		12	041811_5.0009	56	2	3	561
367	Czaple		14	041811_5.0009	62	2	3	167
368	Czaple		16	041811_5.0009	70	2	3	153
369	Czaple		18	041811_5.0009	74	2	3	163
370	Czaple		18	041811_5.0009	74	2	3	337
371	Czaple		18	041811_5.0009	74	2	3	143
372	Czaple		18	041811_5.0009	74	2	3	430
373	Czaple		19	041811_5.0009	76	2	3	105
374	Czaple		20	041811_5.0009	77	2	3	337
375	Czaple		21	041811_5.0009	78	2	3	423
376	Czaple		21	041811_5.0009	78	2	3	79
377	Czaple		24	041811_5.0009	83/2	2	3	216
378	Czaple		27	041811_5.0009	146	2	3	182
379	Czaple		27	041811_5.0009	146	2	3	161
380	Czaple		27	041811_5.0009	146	2	3	84
381	Czaple		28	041811_5.0009	165	2	3	327
382	Czaple		28	041811_5.0009	165	2	3	327
383	Czaple		28	041811_5.0009	165	2	3	202
384	Czaple		31	041811_5.0009	180/1	2	3	144
385	Czaple		31	041811_5.0009	180/1	2	3	48
386	Czaple		31	041811_5.0009	180/1	2	3	177
387	Czaple		32	041811_5.0009	188/1	2	3	233
388	Czaple		32	041811_5.0009	188/1	2	3	30

Lp.	Miejscowość	Ulica	Nr	Nr obrębu	Nr działki ew.	Typ płyt	Stan płyt	Ilość m <sup>2</sup>
389	Czaple		33	041811_5.0009	194/1	2	3	199
390	Czaple		33	041811_5.0009	194/1	2	3	199
391	Czaple		33	041811_5.0009	194/1	2	3	36
392	Czaple		34	041811_5.0009	186/1	2	3	151
393	Czaple		34	041811_5.0009	186/1	2	3	17
394	Czaple		36	041811_5.0009	168	2	3	236
395	Czaple		24a	041811_5.0009	84	2	3	52
396	Dziankowo		1	041811_5.0010	37/7	2	3	173
397	Dziankowo		2	041811_5.0010	38/3	2	3	180
398	Dziankowo		2	041811_5.0010	38/3	2	3	160
399	Dziankowo		2	041811_5.0010	38/3	2	3	51
400	Dziankowo		3	041811_5.0010	39/2	2	3	614
401	Dziankowo		3	041811_5.0010	39/2	1	3	313
402	Dziankowo		4	041811_5.0010	30/2	2	3	187
403	Dziankowo		4	041811_5.0010	30/2	2	3	141
404	Dziankowo		4	041811_5.0010	30/2	2	3	31
405	Dziankowo		4	041811_5.0010	30/2	2	3	13
406	Dziankowo		5	041811_5.0010	44/1	2	3	236
407	Dziankowo		6	041811_5.0010	49/2	1	3	242
408	Dziankowo		6	041811_5.0010	49/2	1	3	160
409	Dziankowo		7	041811_5.0010	60	2	3	307
410	Dziankowo		7	041811_5.0010	60	2	3	41
411	Dziankowo		8	041811_5.0010	61/1	1	3	233
412	Dziankowo		8	041811_5.0010	61/1	2	3	157
413	Dziankowo		10	041811_5.0010	53	2	3	137
414	Dziankowo		10	041811_5.0010	53	2	3	119
415	Dziankowo		11	041811_5.0010	52/2	2	3	57
416	Dziankowo		12	041811_5.0010	72/3	2	3	182
417	Dziankowo		12	041811_5.0010	72/3	2	3	26
418	Dziankowo		14	041811_5.0010	33	1	3	291
419	Dziankowo		14	041811_5.0010	33	1	3	332
420	Dziankowo		15	041811_5.0010	69	2	3	584
421	Dziankowo		15	041811_5.0010	69	2	3	110
422	Dziankowo		15	041811_5.0010	69	2	3	277
423	Dziankowo		17	041811_5.0010	19	2	3	164
424	Dziankowo		17	041811_5.0010	19	2	3	86
425	Dziankowo		17	041811_5.0010	19	2	3	18
426	Dziankowo		17	041811_5.0010	19	2	3	50
427	Dziankowo		19	041811_5.0010	24	2	3	277
428	Dziankowo		21	041811_5.0010	10/3	2	3	124
429	Dziankowo		21	041811_5.0010	10/3	2	3	197
430	Dziankowo		21	041811_5.0010	10/3	2	3	20
431	Dziankowo		22	041811_5.0010	4/3	2	3	134
432	Dziankówek		27	041811_5.0011	8	2	3	525
433	Dziankówek		1	041811_5.0011	95/1	2	3	188
434	Dziankówek		1	041811_5.0011	95/1	2	3	226
435	Dziankówek		1	041811_5.0011	95/1	2	3	255
436	Dziankówek		1	041811_5.0011	95/1	2	3	142
437	Dziankówek		2	041811_5.0011	93	2	3	216
438	Dziankówek		2	041811_5.0011	93	2	3	206

Lp.	Miejscowość	Ulica	Nr	Nr obrębu	Nr działki ew.	Typ płyt	Stan płyt	Ilość m <sup>2</sup>
439	Dziankówek		3	041811_5.0011	91	2	3	287
440	Dziankówek		3	041811_5.0011	91	2	3	100
441	Dziankówek		4	041811_5.0011	84	2	3	170
442	Dziankówek		4	041811_5.0011	84	2	3	209
443	Dziankówek		4	041811_5.0011	84	2	3	450
444	Dziankówek		4	041811_5.0011	84	2	3	53
445	Dziankówek		4	041811_5.0011	84	2	3	112
446	Dziankówek		5	041811_5.0011	81	2	3	175
447	Dziankówek		5	041811_5.0011	81	2	3	30
448	Dziankówek		6	041811_5.0011	80	2	3	272
449	Dziankówek		6	041811_5.0011	80	2	3	303
450	Dziankówek		6	041811_5.0011	80	1	3	117
451	Dziankówek		9	041811_5.0011	58	2	3	107
452	Dziankówek		9	041811_5.0011	58	2	3	140
453	Dziankówek		10	041811_5.0011	59	1	3	175
454	Dziankówek		11	041811_5.0011	63/1	2	3	97
455	Dziankówek		12	041811_5.0011	64	2	3	291
456	Dziankówek		12	041811_5.0011	64	2	3	206
457	Dziankówek		13	041811_5.0011	66	2	3	430
458	Dziankówek		13	041811_5.0011	66	2	3	990
459	Dziankówek		14	041811_5.0011	68	2	3	366
460	Dziankówek		14	041811_5.0011	68	2	3	229
461	Dziankówek		15	041811_5.0011	71	2	3	235
462	Dziankówek		15	041811_5.0011	71	2	3	32
463	Dziankówek		15	041811_5.0011	71	2	3	65
464	Dziankówek		16	041811_5.0011	72/1	2	3	42
465	Dziankówek		16	041811_5.0011	72/1	1	3	102
466	Dziankówek		16	041811_5.0011	72/1	2	3	44
467	Dziankówek		16	041811_5.0011	72/1	2	3	164
468	Dziankówek		17	041811_5.0011	50	2	3	52
469	Dziankówek		17	041811_5.0011	50	2	3	240
470	Dziankówek		17	041811_5.0017	112	2	3	206
471	Dziankówek		17	041811_5.0004	111	2	3	100
472	Dziankówek		18	041811_5.0011	28	2	3	375
473	Dziankówek		18	041811_5.0011	28	2	3	228
474	Dziankówek		18	041811_5.0011	28	2	3	130
475	Dziankówek		19	041811_5.0011	27	2	3	117
476	Dziankówek		20	041811_5.0011	25	2	3	420
477	Dziankówek		20	041811_5.0011	25	2	3	51
478	Dziankówek		20	041811_5.0011	25	2	3	25
479	Dziankówek		21	041811_5.0011	13	2	3	228
480	Dziankówek		21	041811_5.0011	13	1	3	368
481	Dziankówek		23	041811_5.0011	97	2	3	793
482	Dziankówek		23	041811_5.0011	97	2	3	117
483	Dziankówek		24	041811_5.0011	12	2	3	277
484	Dziankówek		24	041811_5.0011	12	2	3	346
485	Dziankówek		24	041811_5.0011	12	2	3	95
486	Dziankówek		24	041811_5.0011	12	2	3	40
487	Dziankówek		24	041811_5.0011	12	2	3	116
488	Dziankówek		24	041811_5.0011	12	2	3	395

Lp.	Miejscowość	Ulica	Nr	Nr obrębu	Nr działki ew.	Typ płyt	Stan płyt	Ilość m <sup>2</sup>
489	Dziankówek		24	041811_5.0011	12	1	3	140
490	Dziankówek		25	041811_5.0011	11/2	2	3	226
491	Dziankówek		26	041811_5.0011	11/3	1	3	177
492	Dziankówek		28	041811_5.0011	4	1	3	206
493	Dziankówek		29	041811_5.0011	2/2	2	3	168
494	Dziankówek		29	041811_5.0011	2/2	2	3	62
495	Dziankówek		29	041811_5.0011	2/2	2	3	448
496	Gliznowo		1	041811_5.0014	113	2	3	485
497	Gliznowo		1	041811_5.0014	113	2	3	44
498	Gliznowo		1	041811_5.0014	113	2	3	130
499	Gliznowo		1	041811_5.0014	170/3	2	3	57
500	Gliznowo		1	041811_5.0014	170/3	2	3	70
501	Gliznowo		2	041811_5.0014	125	2	3	173
502	Gliznowo		2	041811_5.0014	125	2	3	154
503	Gliznowo		2	041811_5.0014	125	2	3	33
504	Gliznowo		2	041811_5.0014	125	2	3	107
505	Gliznowo		3	041811_5.0014	71	2	3	266
506	Gliznowo		3	041811_5.0014	71	2	3	127
507	Gliznowo		3	041811_5.0014	71	2	3	37
508	Gliznowo		5	041811_5.0014	109	2	3	219
509	Gliznowo		5	041811_5.0014	109	2	3	80
510	Gliznowo		5	041811_5.0014	109	2	3	18
511	Gliznowo		5	041811_5.0014	109	2	3	544
512	Gliznowo		5	041811_5.0014	107	2	3	41
513	Gliznowo		6	041811_5.0014	107	2	3	315
514	Gliznowo		6	041811_5.0014	107	2	3	240
515	Gliznowo		6	041811_5.0014	107	2	3	83
516	Gliznowo		6	041811_5.0014	107	2	3	129
517	Gliznowo		6	041811_5.0014	107	2	3	22
518	Gliznowo		6	041811_5.0014	107	2	3	177
519	Gliznowo		6	041811_5.0014	107	3	3	15
520	Gliznowo		7	041811_5.0014	59	2	3	156
521	Gliznowo		7	041811_5.0014	59	2	3	153
522	Gliznowo		7	041811_5.0014	59	2	3	21
523	Gliznowo		8	041811_5.0014	104	2	3	212
524	Gliznowo		8	041811_5.0014	104	2	3	249
525	Gliznowo		8	041811_5.0014	104	2	3	161
526	Gliznowo		8	041811_5.0014	104	2	3	30
527	Gliznowo		8	041811_5.0014	104	2	3	60
528	Gliznowo		8	041811_5.0014	104	2	3	42
529	Gliznowo		8	041811_5.0014	104	2	3	218
530	Gliznowo		10	041811_5.0014	101	2	3	173
531	Gliznowo		10	041811_5.0014	101	2	3	17
532	Gliznowo		10	041811_5.0014	102/3	2	3	731
533	Gliznowo		10	041811_5.0014	102/3	2	3	11
534	Gliznowo		10	041811_5.0014	102/3	2	3	87
535	Gliznowo		10	041811_5.0014	102/3	2	3	177
536	Gliznowo		11	041811_5.0014	100	2	3	355
537	Gliznowo		12	041811_5.0014	36	2	3	262
538	Gliznowo		12	041811_5.0014	36	2	3	180

Lp.	Miejscowość	Ulica	Nr	Nr obrębu	Nr działki ew.	Typ płyt	Stan płyt	Ilość m <sup>2</sup>
539	Gliznowo		12	041811_5.0014	36	2	3	13
540	Gliznowo		13	041811_5.0014	99	2	3	233
541	Gliznowo		13	041811_5.0014	99	2	3	341
542	Gliznowo		14	041811_5.0014	35	2	3	182
543	Gliznowo		16	041811_5.0014	95	2	3	365
544	Gliznowo		16	041811_5.0014	95	2	3	321
545	Gliznowo		16	041811_5.0014	95	2	3	168
546	Gliznowo		17	041811_5.0014	29/1	2	3	361
547	Gliznowo		17	041811_5.0014	29/1	2	3	78
548	Gliznowo		17	041811_5.0014	29/1	2	3	54
549	Gliznowo		18	041811_5.0014	92	2	3	313
550	Gliznowo		19	041811_5.0014	27/1	2	3	245
551	Gliznowo		19	041811_5.0014	27/1	2	3	128
552	Gliznowo		19	041811_5.0014	27/1	2	3	59
553	Gliznowo		19	041811_5.0014	27/1	2	3	226
554	Gliznowo		20	041811_5.0014	90	2	3	208
555	Gliznowo		20	041811_5.0014	90	2	3	68
556	Gliznowo		20	041811_5.0014	90	2	3	297
557	Gliznowo		20	041811_5.0014	90	2	3	255
558	Gliznowo		20	041811_5.0014	90	2	3	75
559	Gliznowo		20	041811_5.0014	90	2	3	142
560	Gliznowo		20	041811_5.0014	90	2	3	13
561	Gliznowo		22	041811_5.0014	89	2	3	139
562	Gliznowo		22	041811_5.0014	89	2	3	50
563	Gliznowo		22	041811_5.0014	89	2	3	53
564	Gliznowo		23	041811_5.0014	88	2	3	171
565	Gliznowo		24	041811_5.0014	2	1	3	201
566	Gliznowo		24	041811_5.0014	2	1	3	238
567	Gliznowo		24	041811_5.0014	88	2	3	84
568	Gliznowo		24	041811_5.0014	88	2	3	95
569	Gliznowo		12a	041811_5.0014	201/2	2	3	10
570	Goćław		1	041811_5.0016	50/3	2	3	122
571	Goćław		2	041811_5.0016	47	2	3	249
572	Goćław		2	041811_5.0016	47	2	3	132
573	Goćław		2	041811_5.0016	47	2	3	44
574	Goćław		3	041811_5.0016	45	2	3	462
575	Goćław		3	041811_5.0016	44	2	3	297
576	Goćław		5	041811_5.0016	1/2	2	3	369
577	Goćław		5	041811_5.0016	1/2	2	3	106
578	Goćław		6	041811_5.0016	13/1	2	3	238
579	Goćław		6	041811_5.0016	13/1	2	3	247
580	Goćław		7	041811_5.0016	2/2	2	3	201
581	Goćław		7	041811_5.0016	2/1	2	3	147
582	Goćław		10	041811_5.0016	6	2	3	479
583	Goćław		12	041811_5.0016	17	2	3	120
584	Goćław		12	041811_5.0016	17	2	3	175
585	Goćław		13	041811_5.0016	26/1	2	3	182
586	Goćław		14	041811_5.0016	27/4	2	3	120
587	Goćław		14	041811_5.0016	27/4	2	3	71
588	Goćław		14	041811_5.0016	27/4	2	3	93

Lp.	Miejscowość	Ulica	Nr	Nr obrębu	Nr działki ew.	Typ płyt	Stan płyt	Ilość m <sup>2</sup>
589	Goćław		14	041811_5.0016	27/4	2	3	22
590	Goćław		15	041811_5.0016	19/2	2	3	197
591	Goćław		16	041811_5.0016	20/2	2	3	438
592	Goćław		17	041811_5.0016	21	2	3	144
593	Goćław		17	041811_5.0016	21	2	3	158
594	Goćław		17	041811_5.0016	21	2	3	112
595	Goćław		21	041811_5.0016	61	2	3	204
596	Goćław		21	041811_5.0016	61	2	3	297
597	Goćław		21	041811_5.0016	61	2	3	57
598	Gole		1	041811_5.0015	37	2	3	225
599	Gole		1	041811_5.0015	37	2	3	59
600	Gole		1	041811_5.0015	37	2	3	23
601	Gole		4	041811_5.0015	41	2	3	416
602	Gole		4	041811_5.0015	41	2	3	198
603	Gole		4	041811_5.0015	41	2	3	20
604	Gole		10	041811_5.0015	139	2	3	91
605	Gole		11	041811_5.0015	159/2	2	3	139
606	Gole		12	041811_5.0015	140	2	3	457
607	Gole		12	041811_5.0015	140	2	3	744
608	Gole		13	041811_5.0015	141	2	3	170
609	Gole		13	041811_5.0015	141	2	3	141
610	Gole		13	041811_5.0015	141	2	3	41
611	Gole		15	041811_5.0015	165	2	3	31
612	Gole		15	041811_5.0015	144	2	3	133
613	Gole		17	041811_5.0015	145/1	2	3	55
614	Gole		17	041811_5.0015	145/2	2	3	430
615	Gole		19	041811_5.0015	146	2	3	110
616	Gole		21	041811_5.0015	152	2	3	153
617	Gole		21	041811_5.0015	152	2	3	424
618	Gole		21	041811_5.0015	152	2	3	39
619	Gole		22	041811_5.0015	174	2	3	102
620	Gole		22	041811_5.0015	174	2	3	62
621	Gole		27	041811_5.0015	181	2	3	219
622	Gole		27	041811_5.0015	181	2	3	66
623	Gole		28	041811_5.0015	180	2	3	437
624	Gole		28	041811_5.0015	180	2	3	168
625	Gole		28	041811_5.0015	180	1	3	190
626	Gole		28	041811_5.0015	180	2	3	173
627	Gole		36	041811_5.0015	94/3	2	3	164
628	Gole		36	041811_5.0015	94/3	2	3	95
629	Gole		39	041811_5.0015	17/5	2	3	48
630	Gole		42	041811_5.0015	53/4	2	3	218
631	Gole		45	041811_5.0015	51/6	2	3	188
632	Gole		46	041811_5.0015	48/2	2	3	168
633	Gole		46	041811_5.0015	48/2	2	3	153
634	Gole		52	041811_5.0015	58	2	3	178
635	Gole		52	041811_5.0015	58	2	3	43
636	Gole		54	041811_5.0015	59	2	3	211
637	Gole		54	041811_5.0015	59	2	3	144
638	Gole		54	041811_5.0015	59	2	3	150

Lp.	Miejscowość	Ulica	Nr	Nr obrębu	Nr działki ew.	Typ płyt	Stan płyt	Ilość m <sup>2</sup>
639	Gole		54	041811_5.0015	59	2	3	44
640	Gole		55	041811_5.0015	69/3	2	3	58
641	Gole		56	041811_5.0015	70/1	2	3	83
642	Gole		56	041811_5.0015	70/1	2	3	133
643	Gole		58	041811_5.0015	60	2	3	57
644	Gole		61	041811_5.0015	97	2	3	177
645	Gole		62	041811_5.0015	98	2	3	58
646	Gole		63	041811_5.0015	124	2	3	371
647	Gole		63	041811_5.0015	124	2	3	133
648	Gole		65	041811_5.0015	79/1	2	3	178
649	Gole		BN	041811_5.0015	157	2	3	12
650	Golska Huta		1	041811_5.0016	88/4	2	3	100
651	Golska Huta		1	041811_5.0016	88/4	2	3	120
652	Golska Huta		1	041811_5.0016	88/4	2	3	223
653	Golska Huta		1	041811_5.0016	88/4	2	3	219
654	Golska Huta		2	041811_5.0016	89/3	2	3	171
655	Golska Huta		5	041811_5.0016	82	2	3	225
656	Golska Huta		6	041811_5.0016	118/1	2	3	256
657	Golska Huta		6	041811_5.0016	118/1	2	3	61
658	Golska Huta		6	041811_5.0016	118/1	2	3	103
659	Golska Huta		6	041811_5.0016	118/1	2	3	49
660	Golska Huta		6	041811_5.0016	118/1	2	3	151
661	Golska Huta		7	041811_5.0016	81	2	3	146
662	Golska Huta		9	041811_5.0016	112	2	3	460
663	Golska Huta		9	041811_5.0016	112	2	3	263
664	Golska Huta		9	041811_5.0016	112	2	3	239
665	Golska Huta		10	041811_5.0016	75/1	2	3	1017
666	Golska Huta		10	041811_5.0016	75/1	2	3	131
667	Golska Huta		11	041811_5.0016	73/1	2	3	133
668	Golska Huta		11	041811_5.0016	73/1	2	3	206
669	Golska Huta		11	041811_5.0016	73/1	2	3	81
670	Golska Huta		BN	041811_5.0016	88/1	2	3	32
671	Kaczawka		1	041811_5.0002	197/1	2	3	146
672	Kaczawka		1	041811_5.0002	197/1	2	3	90
673	Kaczawka		4	041811_5.0002	195	2	3	190
674	Kaczawka		9	041811_5.0002	189	2	3	78
675	Kaczawka		10	041811_5.0002	189	2	3	86
676	Kaczawka		12	041811_5.0002	219/2	2	3	95
677	Kaczawka		23	041811_5.0002	147	2	3	133
678	Kaczawka		24	041811_5.0002	146/2	2	3	198
679	Kaczawka		25	041811_5.0002	145	2	3	197
680	Kaczawka		25	041811_5.0002	145	2	3	50
681	Kaczawka		27	041811_5.0002	210	2	3	124
682	Kaczawka		29	041811_5.0002	205	2	3	139
683	Kaczawka		31	041811_5.0002	217/5	2	3	157
684	Kaczawka		34	041811_5.0002	231	2	3	105
685	Kaczawka		34	041811_5.0002	231	2	3	127
686	Kaczawka		40	041811_5.0002	246	2	3	154
687	Kaczawka		40	041811_5.0002	246	2	3	72
688	Kaczawka		40	041811_5.0002	246	2	3	23

Lp.	Miejscowość	Ulica	Nr	Nr obrębu	Nr działki ew.	Typ płyt	Stan płyt	Ilość m <sup>2</sup>
689	Kaczawka		41	041811_5.0002	248	2	3	150
690	Kaczawka		41	041811_5.0002	248	2	3	107
691	Kaczawka		36a	041811_5.0002	217/4	2	3	157
692	Kaczawka		36a	041811_5.0002	217/4	2	3	208
693	Kaczawka		39a	041811_5.0002	242	2	3	111
694	Kaliska		1	041811_5.0017	93	2	3	327
695	Kaliska		1	041811_5.0017	93	2	3	170
696	Kaliska		1	041811_5.0017	93	2	3	219
697	Kaliska		8	041811_5.0017	81/2	2	3	30
698	Kaliska		9	041811_5.0017	80	2	3	51
699	Kaliska		10	041811_5.0017	89	2	3	269
700	Kaliska		18	041811_5.0017	156/2	2	3	256
701	Kaliska		20	041811_5.0017	66	2	3	137
702	Kaliska		20	041811_5.0017	66	2	3	173
703	Kaliska		21	041811_5.0017	38	2	3	101
704	Kaliska		24	041811_5.0002	109	2	3	238
705	Kaliska		27	041811_5.0017	38	2	3	4
706	Kaliska		28	041811_5.0017	34/1	2	3	8
707	Kaliska		33	041811_5.0017	133/28	1	3	214
708	Kaliska		35	041811_5.0017	35/1	2	3	195
709	Kaliska		39	041811_5.0017	30/1	2	3	296
710	Kaliska		40	041811_5.0017	27	2	3	123
711	Kaliska		45	041811_5.0017	133/39	2	3	167
712	Kaliska		45	041811_5.0017	133/39	2	3	22
713	Kaliska		46	041811_5.0017	133/6	2	3	19
714	Kaliska		49	041811_5.0017	64	2	3	69
715	Kaliska		51	041811_5.0017	117	2	3	257
716	Kaliska		52	041811_5.0017	119/7	2	3	206
717	Kaliska		53	041811_5.0017	120/12	2	3	88
718	Kaliska		55	041811_5.0017	133/30	2	3	199
719	Kaliska		55	041811_5.0017	133/30	2	3	160
720	Kaliska		55	041811_5.0017	133/30	2	3	39
721	Kaliska		58	041811_5.0017	135	2	3	144
722	Kaliska		60	041811_5.0017	128	2	3	86
723	Kaliska		61	041811_5.0017	129	2	3	93
724	Kaliska		62	041811_5.0017	130/1	2	3	236
725	Kaliska		64	041811_5.0017	140/2	2	3	141
726	Kaliska		64	041811_5.0017	140/2	2	3	99
727	Kaliska		67	041811_5.0017	168/3	1	3	140
728	Kaliska		68	041811_5.0017	167/2	2	3	351
729	Kaliska		69	041811_5.0017	18/1	2	3	202
730	Kaliska		69	041811_5.0017	18/1	2	3	110
731	Kaliska		70	041811_5.0017	111	2	3	180
732	Kaliska		71	041811_5.0017	113	2	3	287
733	Kaliska		72	041811_5.0017	109	2	3	154
734	Kaliska		73	041811_5.0017	12/1	2	3	88
735	Kaliska		74	041811_5.0017	9/1	2	3	290
736	Kaliska		74	041811_5.0017	9/1	2	3	27
737	Kaliska		74	041811_5.0017	9/1	2	3	23
738	Kaliska		74	041811_5.0017	9/1	2	3	20

Lp.	Miejscowość	Ulica	Nr	Nr obrębu	Nr działki ew.	Typ płyt	Stan płyt	Ilość m <sup>2</sup>
739	Kaliska		75	041811_5.0017	6/1	2	3	228
740	Kaliska		75	041811_5.0017	6/1	2	3	120
741	Kaliska		75	041811_5.0017	6/1	2	3	198
742	Kaliska		76	041811_5.0017	107	2	3	120
743	Kaliska		79	041811_5.0017	2	2	3	197
744	Kaliska		79	041811_5.0017	2	2	3	148
745	Kaliska		85	041811_5.0017	1	2	3	100
746	Kaliska		85	041811_5.0017	1	2	3	250
747	Kaliska		90	041811_5.0017	52	2	3	197
748	Kaliska		91	041811_5.0017	51	2	3	117
749	Kaliska		91	041811_5.0017	51	2	3	226
750	Kaliska		97	041811_5.0017	41/22	2	3	126
751	Kaliska		98	041811_5.0017	41/24	2	3	6
752	Kaliska		101	041811_5.0017	41/3	2	3	10
753	Kaliska		101	041811_5.0017	41/3	2	3	8
754	Kaliska		101	041811_5.0017	41/3	2	3	168
755	Kaliska		102	041811_5.0017	41/14	2	3	24
756	Kaliska		107	041811_5.0017	247/13	2	3	188
757	Kaliska		107	041811_5.0017	247/13	2	3	16
758	Kaliska		111	041811_5.0017	48/36	2	3	105
759	Kaliska		112	041811_5.0017	62	2	3	119
760	Kaliska		112	041811_5.0017	62	2	3	64
761	Kaliska		112	041811_5.0017	62	2	3	49
762	Kaliska		113	041811_5.0017	63/11	2	3	192
763	Kaliska		113	041811_5.0017	63/11	2	3	222
764	Kaliska		113	041811_5.0017	63/11	2	3	106
765	Kaliska		115	041811_5.0017	48/18	2	3	157
766	Kaliska		115	041811_5.0017	48/18	2	3	124
767	Kaliska		115	041811_5.0017	48/18	2	3	39
768	Kaliska		115	041811_5.0017	48/18	2	3	23
769	Kaliska		115	041811_5.0017	48/18	2	3	53
770	Kaliska		119	041811_5.0017	48/31	2	3	187
771	Kaliska		119	041811_5.0017	48/32	2	3	58
772	Kaliska		120	041811_5.0017	40/19	2	3	78
773	Kaliska		122	041811_5.0017	40/9	2	3	181
774	Kaliska		123	041811_5.0017	43/5	2	3	43
775	Kaliska		124	041811_5.0017	40/7	2	3	60
776	Kaliska		125	041811_5.0017	40/8	2	3	184
777	Kaliska		125	041811_5.0017	40/8	2	3	148
778	Kaliska		125	041811_5.0017	40/8	2	3	31
779	Kaliska		125	041811_5.0017	40/8	2	3	27
780	Kaliska		126	041811_5.0017	39/2	2	3	424
781	Kaliska		126	041811_5.0017	39/2	2	3	76
782	Kaliska		126	041811_5.0017	39/2	2	3	22
783	Kaliska		127	041811_5.0017	133/35	2	3	208
784	Kaliska		127	041811_5.0017	133/19	2	3	64
785	Kaliska		133	041811_5.0017	217	1	3	399
786	Kaliska		133	041811_5.0017	217	2	3	837
787	Kaliska		133	041811_5.0017	217	2	3	147
788	Kaliska		133	041811_5.0017	217	2	3	956

Lp.	Miejscowość	Ulica	Nr	Nr obrębu	Nr działki ew.	Typ płyt	Stan płyt	Ilość m <sup>2</sup>
789	Kaliska		134	041811_5.0017	219	2	3	141
790	Kaliska		135	041811_5.0017	199/1	2	3	55
791	Kaliska		135	041811_5.0017	199/1	2	3	28
792	Kaliska		135	041811_5.0017	199/1	2	3	22
793	Kaliska		137	041811_5.0017	192	2	3	136
794	Kaliska		137	041811_5.0017	192	2	3	116
795	Kaliska		10a	041811_5.0017	81/3	2	3	132
796	Kaliska		118a	041811_5.0017	40/18	2	3	110
797	Kaliska		11a	041811_5.0017	86/2	2	3	290
798	Kaliska		11b	041811_5.0017	86/3	2	3	240
799	Kaliska		133a	041811_5.0017	210/1	2	3	626
800	Kaliska		133a	041811_5.0017	210/1	2	3	146
801	Kaliska		139a	041811_5.0017	184/2	2	3	132
802	Kaliska		139a	041811_5.0017	184/2	2	3	89
803	Kaliska		139b	041811_5.0017	184/1	2	3	206
804	Kaliska		16b	041811_5.0017	67	2	3	307
805	Kaliska		16b	041811_5.0017	67	2	3	284
806	Kaliska		19a	041811_5.0017	155/5	2	3	160
807	Kaliska		45a	041811_5.0017	133/40	2	3	204
808	Kaliska		BN	041811_5.0017	41/24	2	3	1714
809	Kamienna		1	041811_5.0018	1/2	2	3	298
810	Kamienna		1	041811_5.0018	1/2	2	3	325
811	Kamienna		1	041811_5.0018	1/2	2	3	141
812	Kamienna		1	041811_5.0018	1/2	2	3	313
813	Kamienna		1	041811_5.0018	1/2	2	3	53
814	Kamienna		1	041811_5.0018	31/1	2	3	148
815	Kamienna		1	041811_5.0018	31/1	2	3	61
816	Kamienna		1	041811_5.0014	231/15	2	3	158
817	Kamienna		1	041811_5.0014	231/15	2	3	51
818	Kamienna		1	041811_5.0014	231/15	2	3	52
819	Kamienna		2	041811_5.0018	1/2	2	3	46
820	Kamienna		2	041811_5.0018	2	2	3	448
821	Kamienna		2	041811_5.0018	2	2	3	223
822	Kamienna		2	041811_5.0018	3	2	3	232
823	Kamienna		2	041811_5.0018	3	2	3	204
824	Kamienna		2	041811_5.0018	3	2	3	44
825	Kamienna		2	041811_5.0018	3	2	3	43
826	Kamienna		2	041811_5.0018	3	2	3	86
827	Kamienna		4	041811_5.0018	33/1	2	3	161
828	Kamienna		4	041811_5.0018	33/1	2	3	140
829	Kamienna		4	041811_5.0014	232/8	2	3	195
830	Kamienna		5	041811_5.0018	5	2	3	182
831	Kamienna		5	041811_5.0018	5	2	3	77
832	Kamienna		5	041811_5.0018	5	2	3	27
833	Kamienna		5	041811_5.0018	34	2	3	260
834	Kamienna		5	041811_5.0018	34	2	3	113
835	Kamienna		5	041811_5.0018	34	2	3	38
836	Kamienna		5	041811_5.0014	232/6	2	3	46
837	Kamienna		5	041811_5.0014	232/6	2	3	12
838	Kamienna		6	041811_5.0018	6/7	2	3	231

Lp.	Miejscowość	Ulica	Nr	Nr obrębu	Nr działki ew.	Typ płyt	Stan płyt	Ilość m <sup>2</sup>
839	Kamienna		6	041811_5.0018	35	2	3	95
840	Kamienna		6	041811_5.0014	232/7	2	3	755
841	Kamienna		6	041811_5.0014	232/7	2	3	12
842	Kamienna		6	041811_5.0014	232/7	2	3	8
843	Kamienna		6	041811_5.0014	232/7	2	3	29
844	Kamienna		6	041811_5.0014	232/7	2	3	20
845	Kamienna		7	041811_5.0018	8/3	2	3	175
846	Kamienna		7	041811_5.0018	8/3	2	3	147
847	Kamienna		7	041811_5.0018	8/3	2	3	53
848	Kamienna		7	041811_5.0018	8/3	2	3	96
849	Kamienna		7	041811_5.0018	38	2	3	229
850	Kamienna		7	041811_5.0018	38	2	3	158
851	Kamienna		7	041811_5.0018	38	2	3	49
852	Kamienna		7	041811_5.0018	38	2	3	148
853	Kamienna		7	041811_5.0018	38	2	3	13
854	Kamienna		7	041811_5.0018	38	2	3	15
855	Kamienna		8	041811_5.0014	241/4	2	3	1369
856	Kamienna		9	041811_5.0018	39	2	3	303
857	Kamienna		9	041811_5.0018	39	1	3	124
858	Kamienna		9	041811_5.0014	241/4	2	3	989
859	Kamienna		10	041811_5.0018	40/2	2	3	116
860	Kamienna		10	041811_5.0018	40/2	2	3	137
861	Kamienna		10	041811_5.0018	40/2	2	3	88
862	Kamienna		10	041811_5.0018	40/2	2	3	14
863	Kamienna		10	041811_5.0018	40/3	2	3	156
864	Kamienna		11	041811_5.0018	45/1	2	3	126
865	Kamienna		15	041811_5.0018	54/1	2	3	79
866	Kamienna		16	041811_5.0018	61	2	3	129
867	Kamienna		16	041811_5.0018	61	2	3	202
868	Kamienna		17	041811_5.0018	63	2	3	255
869	Kamienna		17	041811_5.0018	63	2	3	110
870	Kamienna		20	041811_5.0018	69	2	3	170
871	Kamienna		20	041811_5.0018	69	2	3	83
872	Kamienna		25	041811_5.0018	111	2	3	170
873	Kamienna		25	041811_5.0018	110	2	3	18
874	Kamienna		25	041811_5.0014	168	2	3	246
875	Kamienna		25	041811_5.0014	168	2	3	42
876	Kamienna		25	041811_5.0014	168	2	3	15
877	Kamienna		25	041811_5.0014	168	2	3	156
878	Kamienna		26	041811_5.0018	112	2	3	34
879	Kamienna		26	041811_5.0018	112	2	3	72
880	Kamienna		26	041811_5.0014	164/1	2	3	133
881	Kamienna		26	041811_5.0014	164/1	2	3	205
882	Kamienna		27	041811_5.0014	162	2	3	80
883	Kamienna		27	041811_5.0014	162	2	3	164
884	Kamienna		28	041811_5.0014	159/5	2	3	146
885	Kamienna		29	041811_5.0018	115/1	2	3	126
886	Kamienna		29	041811_5.0014	156	2	3	29
887	Kamienna		29	041811_5.0014	156	2	3	76
888	Kamienna		29	041811_5.0014	156	2	3	144

Lp.	Miejscowość	Ulica	Nr	Nr obrębu	Nr działki ew.	Typ płyt	Stan płyt	Ilość m <sup>2</sup>
889	Kamienna		29	041811_5.0014	156	2	3	429
890	Kamienna		29	041811_5.0014	156	2	3	122
891	Kamienna		30	041811_5.0018	87/2	2	3	27
892	Kamienna		30	041811_5.0014	155	2	3	143
893	Kamienna		30	041811_5.0014	155	2	3	192
894	Kamienna		30	041811_5.0014	155	2	3	201
895	Kamienna		30	041811_5.0014	155	2	3	19
896	Kamienna		31	041811_5.0018	86	2	3	226
897	Kamienna		31	041811_5.0018	86	2	3	136
898	Kamienna		31	041811_5.0014	154/1	2	3	148
899	Kamienna		32	041811_5.0018	85	2	3	167
900	Kamienna		33	041811_5.0014	149	2	3	160
901	Kamienna		33	041811_5.0014	149	2	3	68
902	Kamienna		33	041811_5.0014	149	2	3	99
903	Kamienna		33	041811_5.0014	149	2	3	163
904	Kamienna		33	041811_5.0018	84/1	2	3	122
905	Kamienna		33	041811_5.0018	84/1	2	3	38
906	Kamienna		33	041811_5.0018	84/1	2	3	243
907	Kamienna		33	041811_5.0018	84/1	2	3	14
908	Kamienna		34	041811_5.0014	153/1	2	3	161
909	Kamienna		36	041811_5.0014	150	2	3	182
910	Kamienna		36	041811_5.0014	150	2	3	409
911	Kamienna		36	041811_5.0014	150	2	3	205
912	Kamienna		36	041811_5.0014	150	2	3	129
913	Kamienna		36	041811_5.0018	81	2	3	59
914	Kamienna		36	041811_5.0018	81	2	3	89
915	Kamienna		37	041811_5.0014	151	2	3	283
916	Kamienna		37	041811_5.0014	151	2	3	174
917	Kamienna		37	041811_5.0014	151	2	3	157
918	Kamienna		37	041811_5.0014	151	2	3	41
919	Kamienna		37	041811_5.0014	151	2	3	18
920	Kamienna		37	041811_5.0018	80	2	3	277
921	Kamienna		37	041811_5.0018	80	1	3	197
922	Kamienna		38	041811_5.0014	152/3	2	3	158
923	Kamienna		39	041811_5.0014	188	2	3	141
924	Kamienna		39	041811_5.0014	188	2	3	157
925	Kamienna		39	041811_5.0014	188	2	3	55
926	Kamienna		40	041811_5.0018	77	2	3	182
927	Kamienna		40	041811_5.0018	77	2	3	19
928	Kamienna		41	041811_5.0014	182/2	2	3	123
929	Kamienna		41	041811_5.0018	76	2	3	146
930	Kamienna		41	041811_5.0018	76	1	3	194
931	Kamienna		42	041811_5.0014	141/3	2	3	109
932	Kamienna		42	041811_5.0018	75	2	3	81
933	Kamienna		42	041811_5.0018	75	2	3	31
934	Kamienna		42	041811_5.0018	75	2	3	29
935	Kamienna		43	041811_5.0014	140/4	2	3	12
936	Kamienna		43	041811_5.0018	74	2	3	170
937	Kamienna		44	041811_5.0014	138/2	2	3	287
938	Kamienna		44	041811_5.0014	138/2	2	3	148

Lp.	Miejscowość	Ulica	Nr	Nr obrębu	Nr działki ew.	Typ płyt	Stan płyt	Ilość m <sup>2</sup>
939	Kamienna		44	041811_5.0014	138/2	2	3	28
940	Kamienna		45	041811_5.0014	134	2	3	123
941	Kamienna		45	041811_5.0014	134	2	3	103
942	Kamienna		45	041811_5.0014	134	2	3	58
943	Kamienna		47	041811_5.0014	136	2	3	137
944	Kamienna		47	041811_5.0014	136	2	3	106
945	Kamienna		1/1	041811_5.0014	231/14	2	3	168
946	Kamienna		1a	041811_5.0018	1/2	2	3	238
947	Kamienna		1a	041811_5.0018	1/2	2	3	68
948	Kamienna		1a	041811_5.0018	1/2	2	3	132
949	Kamienna		8a	041811_5.0014	241/4	2	3	709
950	Kamienna		BN	041811_5.0018	118	2	3	39
951	Kamienna		BN	041811_5.0018	118	2	3	33
952	Kamienna		BN	041811_5.0018	123	2	3	156
953	Kamienna		BN	041811_5.0018	87/2	2	3	27
954	Kanibród		1	041811_5.0019	3	2	3	122
955	Kanibród		1	041811_5.0019	3	2	3	298
956	Kanibród		2	041811_5.0019	27/1	2	3	144
957	Kanibród		2	041811_5.0019	27/1	2	3	151
958	Kanibród		2	041811_5.0019	27/1	2	3	184
959	Kanibród		2	041811_5.0019	27/1	2	3	39
960	Kanibród		2	041811_5.0019	27/1	2	3	46
961	Kanibród		2	041811_5.0019	27/1	2	3	48
962	Kanibród		2	041811_5.0019	27/1	2	3	264
963	Kanibród		4	041811_5.0019	15/1	2	3	109
964	Kanibród		4	041811_5.0019	15/1	2	3	24
965	Kanibród		5	041811_5.0019	19/1	2	3	170
966	Kanibród		5	041811_5.0019	19/1	2	3	109
967	Kanibród		5	041811_5.0019	19/1	2	3	32
968	Kanibród		5	041811_5.0019	19/1	2	3	19
969	Kanibród		5	041811_5.0019	19/1	2	3	35
970	Kanibród		5	041811_5.0019	19/1	2	3	67
971	Kanibród		5	041811_5.0019	19/1	1	3	201
972	Kanibród		6	041811_5.0019	64/3	2	3	208
973	Kanibród		7	041811_5.0019	114	2	3	499
974	Kanibród		7	041811_5.0019	68/3	2	3	175
975	Kanibród		7	041811_5.0019	68/3	2	3	102
976	Kanibród		7	041811_5.0019	68/3	2	3	46
977	Kanibród		8	041811_5.0019	73	2	3	167
978	Kanibród		8	041811_5.0019	73	2	3	156
979	Kanibród		11	041811_5.0019	41/1	2	3	85
980	Kanibród		11	041811_5.0019	41/1	2	3	41
981	Kanibród		11	041811_5.0019	41/1	2	3	50
982	Kanibród		12	041811_5.0019	30	2	3	184
983	Kanibród		12	041811_5.0019	30	2	3	163
984	Kanibród		13	041811_5.0019	42	2	3	114
985	Kanibród		13	041811_5.0019	43	2	3	92
986	Kanibród		13	041811_5.0019	43	2	3	90
987	Kanibród		13	041811_5.0019	44	2	3	236
988	Kanibród		13	041811_5.0019	44	2	3	175

Lp.	Miejscowość	Ulica	Nr	Nr obrębu	Nr działki ew.	Typ płyt	Stan płyt	Ilość m <sup>2</sup>
989	Kanibród		17	041811_5.0019	94/1	2	3	218
990	Kanibród		17	041811_5.0019	94/1	2	3	99
991	Kanibród		18	041811_5.0019	81	2	3	60
992	Kanibród		18	041811_5.0019	81	2	3	119
993	Kanibród		18	041811_5.0019	82	2	3	89
994	Kanibród		18	041811_5.0019	95	2	3	48
995	Kanibród		18	041811_5.0019	82	2	3	672
996	Kanibród		18	041811_5.0019	82	2	3	544
997	Kanibród		18	041811_5.0019	82	2	3	190
998	Kanibród		18	041811_5.0019	82	2	3	44
999	Kanibród		22	041811_5.0019	59	2	3	156
1000	Kanibród		22	041811_5.0019	59	2	3	18
1001	Kanibród		26	041811_5.0019	154/2	2	3	212
1002	Kanibród		29	041811_5.0019	213	2	3	112
1003	Kanibród		29	041811_5.0019	213	2	3	141
1004	Kanibród		30	041811_5.0019	126/3	2	3	151
1005	Kanibród		30	041811_5.0019	126/3	2	3	99
1006	Kanibród		30	041811_5.0019	126/3	2	3	104
1007	Kanibród		30	041811_5.0019	126/3	2	3	48
1008	Kanibród		31	041811_5.0019	115	2	3	509
1009	Kanibród		35	041811_5.0019	187/1	2	3	707
1010	Kanibród		35	041811_5.0019	187/1	2	3	453
1011	Kanibród		35	041811_5.0019	187/1	2	3	315
1012	Kanibród		37	041811_5.0019	178	2	3	160
1013	Kanibród		38	041811_5.0019	177	2	3	283
1014	Kanibród		38	041811_5.0019	169/1	2	3	163
1015	Kanibród		40	041811_5.0019	199	2	3	218
1016	Kanibród		40	041811_5.0019	199	2	3	190
1017	Kanibród		40	041811_5.0019	199	2	3	352
1018	Kanibród		41	041811_5.0019	198	2	3	537
1019	Kanibród		41	041811_5.0019	194	2	3	115
1020	Kanibród		42	041811_5.0019	191/2	2	3	235
1021	Kanibród		42	041811_5.0019	191/2	2	3	221
1022	Kanibród		42	041811_5.0019	191/2	2	3	612
1023	Kanibród		42	041811_5.0019	191/2	2	3	33
1024	Kanibród		43	041811_5.0019	192	2	3	183
1025	Kanibród		43	041811_5.0019	192	2	3	214
1026	Kanibród		43	041811_5.0019	192	2	3	33
1027	Kanibród		44	041811_5.0019	149/2	2	3	250
1028	Kanibród		44	041811_5.0019	149/2	2	3	27
1029	Kanibród		44	041811_5.0019	149/2	2	3	140
1030	Kanibród		44	041811_5.0019	149/2	2	3	46
1031	Kanibród		46	041811_5.0019	147/4	2	3	218
1032	Kanibród		46	041811_5.0019	147/4	2	3	214
1033	Kanibród		46	041811_5.0019	147/4	2	3	99
1034	Kanibród		46	041811_5.0019	147/4	2	3	199
1035	Kanibród		20a	041811_5.0019	167/1	2	3	216
1036	Kanibród		5a	041811_5.0019	34	2	3	165
1037	Kanibród		5a	041811_5.0019	34	2	3	48
1038	Kanibród		BN	041811_5.0019	63	2	3	45

Lp.	Miejscowość	Ulica	Nr	Nr obrębu	Nr działki ew.	Typ płyt	Stan płyt	Ilość m <sup>2</sup>
1039	Kąty		1	041811_5.0041	23	2	3	450
1040	Kąty		1	041811_5.0041	23	2	3	204
1041	Kąty		1	041811_5.0041	23	2	3	29
1042	Kąty		2	041811_5.0041	1/1	2	3	222
1043	Kąty		2	041811_5.0041	1/1	2	3	37
1044	Kąty		3	041811_5.0041	25	2	3	247
1045	Kąty		3	041811_5.0041	25	2	3	144
1046	Kąty		3	041811_5.0041	25	2	3	297
1047	Kąty		3	041811_5.0041	25	2	3	141
1048	Kąty		3	041811_5.0041	25	2	3	186
1049	Kąty		4	041811_5.0041	5	2	3	231
1050	Kąty		4	041811_5.0041	5	2	3	112
1051	Kąty		4	041811_5.0041	5	2	3	64
1052	Kąty		5	041811_5.0041	8	2	3	229
1053	Kąty		5	041811_5.0041	8	2	3	96
1054	Kąty		5	041811_5.0041	8	2	3	26
1055	Kąty		6	041811_5.0041	9	2	3	102
1056	Kąty		6	041811_5.0041	9	2	3	33
1057	Kąty		7	041811_5.0041	10/1	2	3	56
1058	Kąty		7	041811_5.0041	10/1	2	3	194
1059	Kąty		7	041811_5.0041	10/1	2	3	450
1060	Kąty		7	041811_5.0041	10/1	2	3	175
1061	Kąty		8	041811_5.0041	10/2	2	3	27
1062	Kąty		10	041811_5.0041	15	2	3	330
1063	Kąty		10	041811_5.0041	15	2	3	330
1064	Kąty		10	041811_5.0041	15	2	3	163
1065	Kąty		10	041811_5.0041	15	2	3	40
1066	Kąty		11	041811_5.0041	16	2	3	164
1067	Kąty		11	041811_5.0041	16	2	3	107
1068	Kąty		11	041811_5.0041	16	2	3	9
1069	Kąty		11	041811_5.0041	16	2	3	151
1070	Kąty		12	041811_5.0041	17	1	3	211
1071	Kąty		13	041811_5.0041	18	2	3	180
1072	Kąty		13	041811_5.0041	18	2	3	29
1073	Kąty		14	041811_5.0041	57/1	2	3	32
1074	Kąty		15	041811_5.0041	55	2	3	137
1075	Kąty		17	041811_5.0041	59	2	3	109
1076	Kąty		17	041811_5.0041	59	2	3	88
1077	Kąty		17	041811_5.0041	59	2	3	42
1078	Kąty		18	041811_5.0041	40	2	3	163
1079	Kąty		18	041811_5.0041	40	2	3	249
1080	Kłóbka		1	041811_5.0020	148	2	3	255
1081	Kłóbka		1	041811_5.0020	148	2	3	291
1082	Kłóbka		1	041811_5.0020	148	2	3	296
1083	Kłóbka		1	041811_5.0020	143	2	3	276
1084	Kłóbka		1	041811_5.0020	197/1	2	3	262
1085	Kłóbka		1	041811_5.0020	197/2	1	3	314
1086	Kłóbka		2	041811_5.0020	139	2	3	195
1087	Kłóbka		2	041811_5.0020	201	2	3	61

Lp.	Miejscowość	Ulica	Nr	Nr obrębu	Nr działki ew.	Typ płyt	Stan płyt	Ilość m <sup>2</sup>
1088	Kłóbka		3	041811_5.0020	183	2	3	178
1089	Kłóbka		3	041811_5.0020	183	2	3	21
1090	Kłóbka		3	041811_5.0020	183	2	3	270
1091	Kłóbka		3	041811_5.0020	183	2	3	28
1092	Kłóbka		3	041811_5.0020	165	2	3	471
1093	Kłóbka		3	041811_5.0020	200	2	3	10
1094	Kłóbka		3	041811_5.0020	200	2	3	63
1095	Kłóbka		3	041811_5.0020	200	2	3	257
1096	Kłóbka		4	041811_5.0020	199/8	2	3	198
1097	Kłóbka		19	041811_5.0020	53/13	2	3	195
1098	Kłóbka		22	041811_5.0020	32/1	2	3	276
1099	Kłóbka		24	041811_5.0020	74	2	3	294
1100	Kłóbka		24	041811_5.0020	74	2	3	139
1101	Kłóbka		24	041811_5.0020	74	2	3	46
1102	Kłóbka		25	041811_5.0020	71/1	2	3	151
1103	Kłóbka		25	041811_5.0020	71/1	2	3	120
1104	Kłóbka		27	041811_5.0020	26	2	3	216
1105	Kłóbka		27	041811_5.0020	26	2	3	205
1106	Kłóbka		28	041811_5.0020	25/2	2	3	103
1107	Kłóbka		29	041811_5.0020	67	2	3	202
1108	Kłóbka		29	041811_5.0020	67	2	3	182
1109	Kłóbka		29	041811_5.0020	67	2	3	339
1110	Kłóbka		30	041811_5.0020	65	2	3	310
1111	Kłóbka		30	041811_5.0020	65	2	3	229
1112	Kłóbka		30	041811_5.0020	65	2	3	125
1113	Kłóbka		30	041811_5.0020	65	2	3	85
1114	Kłóbka		30	041811_5.0020	65	2	3	98
1115	Kłóbka		30	041811_5.0020	65	2	3	175
1116	Kłóbka		31	041811_5.0020	23	2	3	147
1117	Kłóbka		31	041811_5.0020	23	2	3	419
1118	Kłóbka		31	041811_5.0020	23	2	3	138
1119	Kłóbka		31	041811_5.0020	23	2	3	327
1120	Kłóbka		31	041811_5.0020	23	2	3	18
1121	Kłóbka		32	041811_5.0020	58	2	3	58
1122	Kłóbka		32	041811_5.0020	58	2	3	219
1123	Kłóbka		32	041811_5.0020	58	2	3	252
1124	Kłóbka		32	041811_5.0020	58	2	3	485
1125	Kłóbka		33	041811_5.0020	64/1	2	3	215
1126	Kłóbka		33	041811_5.0020	64/1	2	3	112
1127	Kłóbka		33	041811_5.0020	64/1	2	3	25
1128	Kłóbka		34	041811_5.0020	66	2	3	156
1129	Kłóbka		35	041811_5.0020	68	2	3	148
1130	Kłóbka		36	041811_5.0020	70	2	3	44
1131	Kłóbka		36	041811_5.0020	70	2	3	185
1132	Kłóbka		36	041811_5.0020	70	2	3	140

Lp.	Miejscowość	Ulica	Nr	Nr obrębu	Nr działki ew.	Typ płyt	Stan płyt	Ilość m <sup>2</sup>
1133	Kłóbka		37	041811_5.0020	86/1	2	3	190
1134	Kłóbka		37	041811_5.0020	86/1	2	3	262
1135	Kłóbka		39	041811_5.0020	132	2	3	163
1136	Kłóbka		39	041811_5.0020	132	2	3	103
1137	Kłóbka		40	041811_5.0020	141	2	3	161
1138	Kłóbka		40	041811_5.0020	141	2	3	132
1139	Kłóbka		41	041811_5.0025	1	2	3	600
1140	Kłóbka		41	041811_5.0025	1	2	3	318
1141	Kłóbka		42	041811_5.0020	124/2	2	3	201
1142	Kłóbka		42	041811_5.0020	124/2	2	3	389
1143	Kłóbka		42	041811_5.0020	124/1	2	3	216
1144	Kłóbka		44	041811_5.0020	122/3	2	3	148
1145	Kłóbka		46	041811_5.0020	119	2	3	168
1146	Kłóbka		46	041811_5.0020	119	2	3	199
1147	Kłóbka		48	041811_5.0020	108	2	3	92
1148	Kłóbka		49	041811_5.0020	103/2	2	3	269
1149	Kłóbka		49	041811_5.0020	103/2	2	3	45
1150	Kłóbka		50	041811_5.0020	101	2	3	52
1151	Kłóbka		52	041811_5.0020	182/4	2	3	188
1152	Kłóbka		54	041811_5.0020	182/3	2	3	208
1153	Kłóbka		54	041811_5.0020	182/3	2	3	76
1154	Kłóbka		63	041811_5.0020	182/17	2	3	198
1155	Kłóbka		68	041811_5.0020	182/13	2	3	252
1156	Kłóbka		6a	041811_5.0020	128/2	2	3	150
1157	Kłóbka		8c	041811_5.0020	161/6	2	3	39
1158	Kłóbka		8d	041811_5.0020	182/5	2	3	150
1159	Kłóbka		BN	041811_5.0020	123	2	3	404
1160	Kłóbka		BN	041811_5.0020	182/9	2	3	192
1161	Kobyła Łąka		1	041811_5.0021	251	2	3	225
1162	Kobyła Łąka		2	041811_5.0021	249	2	3	151
1163	Kobyła Łąka		2	041811_5.0021	249	2	3	36
1164	Kobyła Łąka		3	041811_5.0021	12	2	3	56
1165	Kobyła Łąka		3	041811_5.0021	12	2	3	85
1166	Kobyła Łąka		3	041811_5.0021	12	2	3	29
1167	Kobyła Łąka		3	041811_5.0021	246/2	2	3	43
1168	Kobyła Łąka		4	041811_5.0021	116	2	3	158
1169	Kobyła Łąka		5	041811_5.0021	225/4	2	3	165
1170	Kobyła Łąka		5	041811_5.0021	236/1	2	3	141
1171	Kobyła Łąka		6	041811_5.0021	117	2	3	66
1172	Kobyła Łąka		7	041811_5.0021	260	2	3	69
1173	Kobyła Łąka		7	041811_5.0021	260	2	3	191
1174	Kobyła Łąka		7	041811_5.0021	260	2	3	43
1175	Kobyła Łąka		8	041811_5.0021	97	2	3	57
1176	Kobyła Łąka		10	041811_5.0021	119/2	2	3	132
1177	Kobyła Łąka		12	041811_5.0021	121	2	3	484
1178	Kobyła Łąka		12	041811_5.0021	121	2	3	95
1179	Kobyła Łąka		13	041811_5.0021	122	2	3	134

Lp.	Miejscowość	Ulica	Nr	Nr obrębu	Nr działki ew.	Typ płyt	Stan płyt	Ilość m <sup>2</sup>
1180	Kobyła Łąka		13	041811_5.0021	122	2	3	233
1181	Kobyła Łąka		14	041811_5.0021	123/5	2	3	6
1182	Kobyła Łąka		15	041811_5.0021	137	2	3	21
1183	Kobyła Łąka		15	041811_5.0021	137	2	3	16
1184	Kobyła Łąka		15	041811_5.0021	137	2	3	9
1185	Kobyła Łąka		15	041811_5.0021	137	2	3	190
1186	Kobyła Łąka		16	041811_5.0021	37	2	3	182
1187	Kobyła Łąka		17	041811_5.0021	43/1	2	3	119
1188	Kobyła Łąka		17	041811_5.0021	43/1	2	3	126
1189	Kobyła Łąka		17	041811_5.0021	43/1	2	3	21
1190	Kobyła Łąka		18	041811_5.0021	125/2	2	3	332
1191	Kobyła Łąka		18	041811_5.0021	125/2	2	3	114
1192	Kobyła Łąka		19	041811_5.0021	44/1	2	3	105
1193	Kobyła Łąka		20	041811_5.0021	126/2	2	3	300
1194	Kobyła Łąka		20	041811_5.0021	126/2	2	3	287
1195	Kobyła Łąka		20	041811_5.0021	126/2	2	3	184
1196	Kobyła Łąka		20	041811_5.0021	175/2	2	3	297
1197	Kobyła Łąka		20	041811_5.0021	175/2	2	3	164
1198	Kobyła Łąka		20	041811_5.0021	175/2	2	3	54
1199	Kobyła Łąka		20	041811_5.0021	126/2	2	3	30
1200	Kobyła Łąka		20	041811_5.0021	175/2	2	3	94
1201	Kobyła Łąka		25	041811_5.0021	52	2	3	279
1202	Kobyła Łąka		25	041811_5.0021	52	2	3	30
1203	Kobyła Łąka		29	041811_5.0021	39	2	3	161
1204	Kobyła Łąka		29	041811_5.0021	39	2	3	141
1205	Kobyła Łąka		30	041811_5.0021	48	2	3	191
1206	Kobyła Łąka		30	041811_5.0021	48	2	3	167
1207	Kobyła Łąka		30	041811_5.0021	48	2	3	164
1208	Kobyła Łąka		31	041811_5.0021	57/3	2	3	211
1209	Kobyła Łąka		31	041811_5.0021	57/3	2	3	55
1210	Kobyła Łąka		31	041811_5.0021	57/3	2	3	28
1211	Kobyła Łąka		31	041811_5.0021	57/3	2	3	12
1212	Kobyła Łąka		32	041811_5.0021	147/2	2	3	120
1213	Kobyła Łąka		32	041811_5.0021	147/2	2	3	116
1214	Kobyła Łąka		32	041811_5.0021	147/2	2	3	156
1215	Kobyła Łąka		33	041811_5.0021	149/3	2	3	161
1216	Kobyła Łąka		33	041811_5.0021	149/3	2	3	12
1217	Kobyła Łąka		34	041811_5.0021	152	2	3	151
1218	Kobyła Łąka		34	041811_5.0021	152	2	3	153
1219	Kobyła Łąka		40	041811_5.0021	60	2	3	239
1220	Kobyła Łąka		41	041811_5.0021	59	2	3	164
1221	Kobyła Łąka		41	041811_5.0021	59	2	3	191
1222	Kobyła Łąka		43	041811_5.0021	71/1	2	3	188
1223	Kobyła Łąka		44	041811_5.0021	164/1	2	3	198
1224	Kobyła Łąka		44	041811_5.0021	164/1	2	3	48
1225	Kobyła Łąka		44	041811_5.0021	164/1	2	3	26
1226	Kobyła Łąka		44	041811_5.0021	164/1	2	3	77
1227	Kołomia		1	041811_5.0022	50/1	2	3	99
1228	Kołomia		4	041811_5.0022	55/1	2	3	124
1229	Kołomia		4	041811_5.0022	55/1	2	3	11

Lp.	Miejscowość	Ulica	Nr	Nr obrębu	Nr działki ew.	Typ płyt	Stan płyt	Ilość m <sup>2</sup>
1230	Kołomia		9	041811_5.0022	85/4	2	3	331
1231	Kołomia		9	041811_5.0022	85/4	2	3	63
1232	Kołomia		11	041811_5.0022	32/1	2	3	157
1233	Kołomia		12	041811_5.0022	33/2	2	3	180
1234	Kołomia		13	041811_5.0022	69/1	2	3	161
1235	Kostulin		1	041811_5.0029	67	2	3	116
1236	Kostulin		1	041811_5.0029	67	2	3	40
1237	Kostulin		3	041811_5.0029	85	2	3	204
1238	Kostulin		3	041811_5.0029	85	2	3	33
1239	Kostulin		3	041811_5.0029	85	2	3	135
1240	Kostulin		4	041811_5.0029	96/3	2	3	322
1241	Kostulin		4	041811_5.0029	96/3	1	3	133
1242	Kostulin		7	041811_5.0029	94/1	2	3	392
1243	Kostulin		7	041811_5.0029	94/1	2	3	26
1244	Kostulin		7	041811_5.0029	94/1	2	3	16
1245	Kostulin		8	041811_5.0029	86/2	2	3	112
1246	Kostulin		9	041811_5.0029	90	2	3	273
1247	Kostulin		9	041811_5.0029	90	2	3	61
1248	Kostulin		9	041811_5.0029	90	2	3	9
1249	Kostulin		12	041811_5.0029	102	2	3	549
1250	Kostulin		12	041811_5.0029	102	2	3	7
1251	Kostulin		12	041811_5.0029	102	2	3	4
1252	Kostulin		12	041811_5.0029	102	2	3	154
1253	Kostulin		15	041811_5.0029	27	2	3	13
1254	Kostulin		15	041811_5.0029	27	2	3	9
1255	Krzewie		1	041811_5.0023	18	2	3	380
1256	Krzewie		1	041811_5.0023	18	1	3	308
1257	Krzewie		2	041811_5.0023	43	2	3	243
1258	Krzewie		2	041811_5.0023	43	2	3	198
1259	Krzewie		3	041811_5.0023	48/1	2	3	547
1260	Krzewie		3	041811_5.0023	48/1	2	3	226
1261	Krzewie		5	041811_5.0023	46/6	2	3	70
1262	Krzewie		6	041811_5.0023	46/1	2	3	406
1263	Krzewie		6	041811_5.0023	46/1	2	3	314
1264	Krzewie		7	041811_5.0023	39	2	3	99
1265	Krzewie		7	041811_5.0023	39	2	3	57
1266	Krzewie		8	041811_5.0023	45	2	3	96
1267	Krzewie		8	041811_5.0023	45	2	3	178
1268	Krzewie		8	041811_5.0023	45	2	3	167
1269	Krzewie		9	041811_5.0023	44/1	2	3	72
1270	Krzewie		12	041811_5.0023	37	2	3	178
1271	Krzewie		12	041811_5.0023	37	2	3	293
1272	Krzewie		14	041811_5.0023	17/1	2	3	310
1273	Krzewie		14	041811_5.0023	17/1	2	3	281
1274	Krzewie		14	041811_5.0023	17/1	2	3	100
1275	Krzewie		15	041811_5.0023	20	2	3	356
1276	Krzewie		16	041811_5.0023	19	2	3	305
1277	Krzewie		16	041811_5.0023	19	2	3	318
1278	Krzewie		16	041811_5.0023	19	2	3	259
1279	Krzewie		16	041811_5.0023	19	2	3	194

Lp.	Miejscowość	Ulica	Nr	Nr obrębu	Nr działki ew.	Typ płyt	Stan płyt	Ilość m <sup>2</sup>
1280	Krzewie		19	041811_5.0023	4	2	3	199
1281	Krzewie		19	041811_5.0023	4	2	3	120
1282	Krzewie		19	041811_5.0023	4	2	3	208
1283	Krzewie		19	041811_5.0023	42	1	3	150
1284	Krzewie		21	041811_5.0023	7	2	3	143
1285	Krzewie		21	041811_5.0023	7	2	3	98
1286	Krzewie		23	041811_5.0023	9	2	3	49
1287	Krzewie		23	041811_5.0023	9	2	3	20
1288	Krzewie		26	041811_5.0023	12/1	2	3	301
1289	Krzewie Drugie		1	041811_5.0024	61/2	2	3	371
1290	Krzewie Drugie		1	041811_5.0024	61/2	2	3	190
1291	Krzewie Drugie		1	041811_5.0024	61/2	2	3	201
1292	Krzewie Drugie		3	041811_5.0024	55	2	3	486
1293	Krzewie Drugie		3	041811_5.0024	55	2	3	66
1294	Krzewie Drugie		3	041811_5.0024	55	2	3	53
1295	Krzewie Drugie		3	041811_5.0024	55	2	3	51
1296	Krzewie Drugie		5	041811_5.0024	88	2	3	260
1297	Krzewie Drugie		6	041811_5.0024	87/3	2	3	81
1298	Krzewie Drugie		6	041811_5.0024	87/3	2	3	66
1299	Krzewie Drugie		6	041811_5.0024	87/3	2	3	110
1300	Krzewie Drugie		7	041811_5.0024	76	2	3	148
1301	Krzewie Drugie		8	041811_5.0024	82/1	2	3	99
1302	Krzewie Drugie		8	041811_5.0024	82/1	2	3	267
1303	Krzewie Drugie		9	041811_5.0024	83	2	3	361
1304	Krzewie Drugie		9	041811_5.0024	83	2	3	231
1305	Krzewie Drugie		9	041811_5.0024	83	2	3	19
1306	Krzewie Drugie		9	041811_5.0024	83	2	3	37
1307	Krzewie Drugie		10	041811_5.0024	85	2	3	105
1308	Krzewie Drugie		10	041811_5.0024	85	2	3	403
1309	Krzewie Drugie		10	041811_5.0024	85	2	3	221
1310	Krzewie Drugie		13	041811_5.0024	75	2	3	223
1311	Krzewie Drugie		13	041811_5.0024	75	2	3	358
1312	Krzewie Drugie		13	041811_5.0024	75	2	3	345
1313	Krzewie Drugie		13	041811_5.0024	75	2	3	211
1314	Krzewie Drugie		14	041811_5.0024	46	2	3	243
1315	Krzewie Drugie		14	041811_5.0024	46	2	3	204
1316	Krzewie Drugie		15	041811_5.0024	74	2	3	751
1317	Krzewie Drugie		15	041811_5.0024	74	2	3	342
1318	Krzewie Drugie		15	041811_5.0024	74	2	3	246
1319	Krzewie Drugie		16	041811_5.0024	67	2	3	935
1320	Krzewie Drugie		16	041811_5.0024	67	2	3	334
1321	Krzewie Drugie		16	041811_5.0024	67	1	3	215
1322	Krzewie Drugie		17	041811_5.0024	45/2	2	3	470
1323	Krzewie Drugie		17	041811_5.0024	45/2	2	3	288
1324	Krzewie Drugie		18	041811_5.0024	1	2	3	250
1325	Krzewie Drugie		18	041811_5.0024	1	2	3	143
1326	Krzewie Drugie		20	041811_5.0024	47	2	3	361
1327	Krzewie Drugie		20	041811_5.0024	48	2	3	59
1328	Krzewie Drugie		21	041811_5.0024	8	2	3	368
1329	Krzewie Drugie		21	041811_5.0024	8	2	3	460

Lp.	Miejscowość	Ulica	Nr	Nr obrębu	Nr działki ew.	Typ płyt	Stan płyt	Ilość m <sup>2</sup>
1330	Krzewie Drugie		22	041811_5.0024	9	2	3	113
1331	Krzewie Drugie		22	041811_5.0024	9	2	3	191
1332	Krzewie Drugie		23	041811_5.0024	10/1	2	3	34
1333	Krzewie Drugie		25	041811_5.0024	49/1	2	3	109
1334	Krzewie Drugie		29	041811_5.0024	35/1	2	3	30
1335	Krzewie Drugie		31	041811_5.0024	36	2	3	144
1336	Lubień Kujawski	1 Maja	5	041811_4.0001	489/9	2	3	65
1337	Lubień Kujawski	1 Maja	7	041811_4.0001	489/9	2	3	262
1338	Lubień Kujawski	1 Maja	28	041811_4.0001	302	2	3	86
1339	Lubień Kujawski	1 Maja	32	041811_4.0001	303	2	3	61
1340	Lubień Kujawski	1 Maja	10a	041811_4.0001	294/2	2	3	41
1341	Lubień Kujawski	1 Maja	3a	041811_4.0001	489/4	2	3	48
1342	Lubień Kujawski	19 Stycznia	7	041811_4.0001	502/2	2	3	222
1343	Lubień Kujawski	19 Stycznia	14	041811_4.0001	317	1	3	40
1344	Lubień Kujawski	19 Stycznia	22	041811_4.0001	319/2	2	3	127
1345	Lubień Kujawski	19 Stycznia	23	041811_4.0001	116	2	3	70
1346	Lubień Kujawski	19 Stycznia	21a	041811_4.0001	115	2	3	197
1347	Lubień Kujawski	22 Lipca	19	041811_4.0001	665	2	3	82
1348	Lubień Kujawski	22 Lipca	20	041811_4.0001	555	2	3	78
1349	Lubień Kujawski	22 Lipca	39	041811_4.0001	655	2	3	66
1350	Lubień Kujawski	22 Lipca	52	041811_4.0001	641	2	3	39
1351	Lubień Kujawski	22 Lipca	52	041811_4.0001	641	2	3	42
1352	Lubień Kujawski	22 Lipca	56	041811_4.0001	643	2	3	132
1353	Lubień Kujawski	Gen. Popławskiego	21	041811_4.0001	672	2	3	263
1354	Lubień Kujawski	Gen. Popławskiego	21	041811_4.0001	671	2	3	113
1355	Lubień Kujawski	Gen. Popławskiego	22	041811_4.0001	624	2	3	65
1356	Lubień Kujawski	Kościuszki	8	041811_4.0001	473	2	3	29
1357	Lubień Kujawski	Leśna	5	041811_4.0001	375/3	2	3	173
1358	Lubień Kujawski	Leśna	8	041811_4.0001	376/2	2	3	163
1359	Lubień Kujawski	Szkolna	4	041811_4.0001	400/3	2	3	54
1360	Lubień Kujawski	Szkolna	8	041811_4.0001	396/3	1	3	143
1361	Lubień Kujawski	Szkolna	40	041811_4.0001	377/5	2	3	242
1362	Lubień Kujawski	Szkolna	50	041811_4.0001	376/6	2	3	57
1363	Lubień Kujawski	Szkolna	54	041811_4.0001	375/5	2	3	144
1364	Lubień Kujawski	Wojska Polskiego	1	041811_4.0001	283	2	3	88
1365	Lubień Kujawski	Wojska Polskiego	1	041811_4.0001	283	2	3	44
1366	Lubień Kujawski	Wojska Polskiego	25	041811_4.0001	266/2	2	3	273
1367	Lubień Kujawski	Wojska Polskiego	25	041811_4.0001	266/2	2	3	444
1368	Lubień Kujawski	Wojska Polskiego	25	041811_4.0001	266/2	2	3	324
1369	Lubień Kujawski	Wojska Polskiego	25	041811_4.0001	266/2	2	3	328
1370	Lubień Kujawski	Wojska Polskiego	25	041811_4.0001	266/2	2	3	30
1371	Lubień Kujawski	Wojska Polskiego	32	041811_4.0001	415	2	3	88
1372	Lubień Kujawski	Wojska Polskiego	46	041811_4.0001	409/1	2	3	45
1373	Lubień Kujawski	Wojska Polskiego	66	041811_4.0001	344/1	2	3	124
1374	Lubień Kujawski	Wojska Polskiego	80	041811_4.0001	339/1	2	3	496
1375	Lubień Kujawski	Wojska Polskiego	80	041811_4.0001	339/1	2	3	124
1376	Lubień Kujawski	Wojska Polskiego	80	041811_4.0001	339/1	2	3	75
1377	Lubień Kujawski	Wojska Polskiego	80	041811_4.0001	339/1	2	3	60
1378	Lubień Kujawski	Wojska Polskiego	82	041811_4.0001	337	2	3	372
1379	Lubień Kujawski	Wojska Polskiego	82	041811_4.0001	337	2	3	301

Lp.	Miejscowość	Ulica	Nr	Nr obrębu	Nr działki ew.	Typ płyt	Stan płyt	Ilość m <sup>2</sup>
1380	Lubień Kujawski	Wojska Polskiego	82	041811_4.0001	337	2	3	102
1381	Lubień Kujawski	Wojska Polskiego	84	041811_4.0001	338	2	3	478
1382	Lubień Kujawski	Wojska Polskiego	84	041811_4.0001	338	1	3	342
1383	Lubień Kujawski	Wojska Polskiego	86	041811_4.0001	334	2	3	392
1384	Lubień Kujawski	Wojska Polskiego	90	041811_4.0001	333	2	3	212
1385	Lubień Kujawski	Wojska Polskiego	94	041811_4.0001	329/1	2	3	139
1386	Lubień Kujawski	Wojska Polskiego	94	041811_4.0001	329/1	2	3	250
1387	Lubień Kujawski	Wojska Polskiego	94	041811_4.0001	329/1	2	3	310
1388	Lubień Kujawski	Wojska Polskiego	98	041811_4.0001	327/1	2	3	167
1389	Lubień Kujawski	Wolności	17	041811_4.0001	286/1	2	3	180
1390	Lubień Kujawski	Wolności	24	041811_4.0001	298/3	2	3	116
1391	Lubień Kujawski	Żeromskiego	7	041811_4.0001	562/13	2	3	51
1392	Lubień Kujawski	Żeromskiego	20	041811_4.0001	554	2	3	81
1393	Modlibórz		1	041811_5.0025	83/5	2	3	158
1394	Modlibórz		3	041811_5.0025	126/1	2	3	215
1395	Modlibórz		3	041811_5.0025	126/1	2	3	178
1396	Modlibórz		4	041811_5.0025	124	2	3	164
1397	Modlibórz		4	041811_5.0025	124	2	3	144
1398	Modlibórz		5	041811_5.0025	91/1	2	3	108
1399	Modlibórz		5	041811_5.0025	91/1	2	3	197
1400	Modlibórz		8	041811_5.0025	89/1	2	3	477
1401	Modlibórz		8	041811_5.0025	89/1	2	3	190
1402	Modlibórz		8	041811_5.0025	89/2	2	3	187
1403	Modlibórz		9	041811_5.0025	94	2	3	226
1404	Modlibórz		9	041811_5.0025	94	2	3	215
1405	Modlibórz		9	041811_5.0025	94	2	3	39
1406	Modlibórz		12	041811_5.0025	69/2	2	3	147
1407	Modlibórz		12	041811_5.0025	69/2	2	3	21
1408	Modlibórz		15	041811_5.0025	58	2	3	202
1409	Modlibórz		15	041811_5.0025	58	2	3	54
1410	Modlibórz		16	041811_5.0025	6	2	3	112
1411	Modlibórz		18	041811_5.0025	8/4	2	3	66
1412	Modlibórz		19	041811_5.0025	10	2	3	68
1413	Modlibórz		19	041811_5.0025	10	2	3	453
1414	Modlibórz		20	041811_5.0025	165/1	2	3	45
1415	Modlibórz		20	041811_5.0025	165/1	2	3	201
1416	Modlibórz		21	041811_5.0025	165/2	2	3	17
1417	Modlibórz		25	041811_5.0025	24/2	2	3	32
1418	Modlibórz		25	041811_5.0025	24/2	2	3	119
1419	Modlibórz		26	041811_5.0025	16	2	3	250
1420	Modlibórz		26	041811_5.0025	166	2	3	86
1421	Modlibórz		26	041811_5.0025	166	2	3	77
1422	Modlibórz		26	041811_5.0025	166	2	3	8
1423	Modlibórz		27	041811_5.0025	23	2	3	419
1424	Modlibórz		27	041811_5.0025	23	2	3	126
1425	Modlibórz		28	041811_5.0025	15	2	3	229
1426	Modlibórz		28	041811_5.0025	15	2	3	173
1427	Modlibórz		28	041811_5.0025	15	2	3	34
1428	Modlibórz		30	041811_5.0025	18	2	3	76
1429	Modlibórz		30	041811_5.0025	18	1	3	177

Lp.	Miejscowość	Ulica	Nr	Nr obrębu	Nr działki ew.	Typ płyt	Stan płyt	Ilość m <sup>2</sup>
1430	Modlibórz		31	041811_5.0025	29/1	2	3	311
1431	Modlibórz		31	041811_5.0025	29/1	2	3	184
1432	Modlibórz		31	041811_5.0025	29/1	2	3	46
1433	Modlibórz		31	041811_5.0025	29/1	2	3	175
1434	Modlibórz		33	041811_5.0025	50	1	3	379
1435	Modlibórz		33	041811_5.0025	50	1	3	410
1436	Modlibórz		34	041811_5.0025	51/1	2	3	174
1437	Modlibórz		34	041811_5.0025	51/1	2	3	50
1438	Modlibórz		36	041811_5.0025	52	2	3	127
1439	Modlibórz		36	041811_5.0025	52	2	3	171
1440	Modlibórz		37	041811_5.0025	47	2	3	294
1441	Modlibórz		37	041811_5.0025	48	1	3	240
1442	Modlibórz		37	041811_5.0025	47	2	3	30
1443	Modlibórz		38	041811_5.0025	44/1	2	3	27
1444	Modlibórz		38	041811_5.0025	44/1	2	3	130
1445	Modlibórz		38	041811_5.0025	44/1	2	3	99
1446	Modlibórz		39	041811_5.0025	39/5	1	3	212
1447	Modlibórz		39	041811_5.0025	39/5	1	3	134
1448	Modlibórz		39	041811_5.0025	39/5	1	3	191
1449	Modlibórz		39	041811_5.0025	39/5	2	3	246
1450	Modlibórz		40	041811_5.0025	27	2	3	147
1451	Modlibórz		41	041811_5.0025	105	2	3	303
1452	Modlibórz		41	041811_5.0025	105	2	3	184
1453	Modlibórz		41	041811_5.0025	105	2	3	102
1454	Modlibórz		42	041811_5.0025	113/2	2	3	198
1455	Modlibórz		45	041811_5.0025	131	2	3	260
1456	Modlibórz		45	041811_5.0025	131	2	3	141
1457	Modlibórz		45	041811_5.0025	131	2	3	32
1458	Modlibórz		45	041811_5.0025	131	2	3	272
1459	Modlibórz		46	041811_5.0025	134	2	3	151
1460	Modlibórz		46	041811_5.0025	134	2	3	185
1461	Modlibórz		47	041811_5.0025	136	2	3	252
1462	Modlibórz		47	041811_5.0025	136	2	3	174
1463	Modlibórz		48	041811_5.0025	138	2	3	451
1464	Modlibórz		48	041811_5.0025	138	2	3	628
1465	Modlibórz		48	041811_5.0025	138	2	3	41
1466	Modlibórz		48	041811_5.0025	138	2	3	18
1467	Modlibórz		49	041811_5.0025	141	2	3	56
1468	Modlibórz		49	041811_5.0025	141	2	3	144
1469	Modlibórz		49	041811_5.0025	141	2	3	124
1470	Modlibórz		49	041811_5.0025	141	2	3	105
1471	Modlibórz		50	041811_5.0025	142	2	3	252
1472	Modlibórz		50	041811_5.0025	142	2	3	396
1473	Modlibórz		50	041811_5.0025	142	2	3	464
1474	Modlibórz		50	041811_5.0025	142	2	3	117
1475	Modlibórz		51	041811_5.0025	143	2	3	76
1476	Modlibórz		52	041811_5.0025	161	2	3	147
1477	Modlibórz		52	041811_5.0025	161	2	3	253
1478	Modlibórz		53	041811_5.0025	145/2	2	3	63
1479	Modlibórz		54	041811_5.0025	146	2	3	26

Lp.	Miejscowość	Ulica	Nr	Nr obrębu	Nr działki ew.	Typ płyt	Stan płyt	Ilość m <sup>2</sup>
1480	Modlibórz		54	041811_5.0025	146	2	3	30
1481	Modlibórz		54	041811_5.0025	146	2	3	126
1482	Modlibórz		10a	041811_5.0025	164/4	2	3	112
1483	Modlibórz		10a	041811_5.0025	164/4	2	3	27
1484	Modlibórz		40a	041811_5.0025	25	2	3	195
1485	Modlibórz		40a	041811_5.0025	25	2	3	41
1486	Modlibórz		40a	041811_5.0025	25	2	3	51
1487	Modlibórz		BN	041811_5.0025	55	2	3	19
1488	Morzyce		1	041811_5.0026	44	2	3	56
1489	Morzyce		2	041811_5.0026	8/3	2	3	25
1490	Morzyce		3	041811_5.0026	45/1	3	3	10
1491	Morzyce		3	041811_5.0026	44	2	3	134
1492	Morzyce		4	041811_5.0026	61	2	3	130
1493	Morzyce		4	041811_5.0026	61	2	3	124
1494	Morzyce		4	041811_5.0026	61	2	3	177
1495	Morzyce		5	041811_5.0026	12/1	2	3	371
1496	Morzyce		5	041811_5.0026	12/1	2	3	190
1497	Morzyce		5	041811_5.0026	12/1	2	3	263
1498	Morzyce		5	041811_5.0026	12/1	2	3	32
1499	Morzyce		5	041811_5.0026	12/1	2	3	214
1500	Morzyce		6	041811_5.0026	13	2	3	223
1501	Morzyce		7	041811_5.0026	14/1	2	3	25
1502	Morzyce		7	041811_5.0026	14/1	2	3	157
1503	Morzyce		8	041811_5.0026	15/1	2	3	266
1504	Morzyce		8	041811_5.0026	15/1	2	3	327
1505	Morzyce		8	041811_5.0026	15/1	2	3	59
1506	Morzyce		8	041811_5.0026	15/1	2	3	33
1507	Morzyce		10	041811_5.0026	64	2	3	247
1508	Morzyce		10	041811_5.0026	64	2	3	188
1509	Morzyce		10	041811_5.0026	64	2	3	317
1510	Morzyce		10	041811_5.0026	64	2	3	19
1511	Morzyce		10	041811_5.0026	64	2	3	13
1512	Morzyce		10	041811_5.0026	64	2	3	20
1513	Morzyce		12	041811_5.0026	96/1	2	3	95
1514	Morzyce		12	041811_5.0026	96/1	2	3	48
1515	Morzyce		12	041811_5.0026	96/1	2	3	30
1516	Morzyce		13	041811_5.0026	49	2	3	361
1517	Morzyce		13	041811_5.0026	49	2	3	303
1518	Morzyce		13	041811_5.0026	49	2	3	44
1519	Morzyce		15	041811_5.0026	105	2	3	120
1520	Morzyce		15	041811_5.0026	105	2	3	120
1521	Morzyce		16	041811_5.0026	106	2	3	177
1522	Morzyce		16	041811_5.0026	106	2	3	15
1523	Morzyce		16	041811_5.0026	106	2	3	85
1524	Morzyce		16	041811_5.0026	106	2	3	11
1525	Morzyce		17	041811_5.0026	112/2	2	3	182
1526	Morzyce		17	041811_5.0026	112/2	2	3	35
1527	Morzyce		18	041811_5.0026	113/1	2	3	178
1528	Morzyce		18	041811_5.0026	113/1	2	3	171
1529	Morzyce		18	041811_5.0026	113/1	2	3	218

Lp.	Miejscowość	Ulica	Nr	Nr obrębu	Nr działki ew.	Typ płyt	Stan płyt	Ilość m <sup>2</sup>
1530	Morzyce		18	041811_5.0026	113/1	2	3	121
1531	Morzyce		19	041811_5.0026	115/1	2	3	199
1532	Morzyce		19	041811_5.0026	115/1	2	3	79
1533	Morzyce		22	041811_5.0026	52/1	2	3	190
1534	Morzyce		22	041811_5.0026	52/1	1	3	86
1535	Morzyce		22	041811_5.0026	52/1	2	3	4
1536	Morzyce		24	041811_5.0026	3	2	3	174
1537	Morzyce		25	041811_5.0026	46/1	2	3	79
1538	Morzyce		26	041811_5.0026	41	2	3	571
1539	Morzyce		26	041811_5.0026	41	2	3	23
1540	Morzyce		27	041811_5.0026	2	2	3	174
1541	Narty		2	041811_5.0027	69	2	3	444
1542	Narty		3	041811_5.0027	70/3	2	3	127
1543	Narty		3	041811_5.0027	70/3	2	3	91
1544	Narty		3	041811_5.0027	70/3	2	3	47
1545	Narty		3	041811_5.0027	69	2	3	346
1546	Narty		4	041811_5.0027	71	2	3	209
1547	Narty		6	041811_5.0027	75	2	3	414
1548	Narty		6	041811_5.0027	75	2	3	308
1549	Narty		6	041811_5.0027	75	2	3	429
1550	Narty		6	041811_5.0027	75	2	3	76
1551	Narty		8	041811_5.0027	65	2	3	99
1552	Narty		12	041811_5.0027	61/6	2	3	198
1553	Narty		12	041811_5.0027	61/6	2	3	12
1554	Narty		15	041811_5.0027	14/1	2	3	120
1555	Narty		15	041811_5.0027	14/1	2	3	47
1556	Narty		15	041811_5.0027	14/1	2	3	19
1557	Narty		15	041811_5.0027	14/1	2	3	122
1558	Narty		17	041811_5.0027	12/1	2	3	253
1559	Narty		17	041811_5.0027	12/1	2	3	256
1560	Narty		17	041811_5.0027	12/1	2	3	31
1561	Narty		18	041811_5.0027	54/3	2	3	158
1562	Narty		21	041811_5.0008	134	2	3	198
1563	Narty		21	041811_5.0008	134	2	3	202
1564	Narty		21	041811_5.0027	9/1	2	3	486
1565	Narty		21	041811_5.0027	9/1	2	3	264
1566	Narty		21	041811_5.0027	9/1	2	3	19
1567	Narty		21	041811_5.0027	9/1	2	3	130
1568	Narty		21	041811_5.0027	9/1	2	3	90
1569	Narty		22	041811_5.0027	50	2	3	171
1570	Narty		22	041811_5.0027	50	2	3	180
1571	Narty		22	041811_5.0027	50	2	3	64
1572	Narty		22	041811_5.0027	50	2	3	72
1573	Narty		23	041811_5.0027	7	2	3	443
1574	Narty		23	041811_5.0027	7	2	3	351
1575	Narty		25	041811_5.0027	3/4	2	3	1208
1576	Narty		26	041811_5.0027	2/2	2	3	297
1577	Narty		26	041811_5.0027	2/2	2	3	211
1578	Narty		26	041811_5.0027	2/2	2	3	267
1579	Narty		26	041811_5.0027	2/2	1	3	211

Lp.	Miejscowość	Ulica	Nr	Nr obrębu	Nr działki ew.	Typ płyt	Stan płyt	Ilość m <sup>2</sup>
1580	Narty		26	041811_5.0027	2/2	2	3	16
1581	Narty		32	041811_5.0027	118	2	3	71
1582	Narty		34	041811_5.0027	128/4	2	3	105
1583	Narty		35	041811_5.0027	131/2	2	3	454
1584	Narty		35	041811_5.0027	131/2	2	3	304
1585	Narty		37	041811_5.0027	138/4	2	3	458
1586	Narty		BN	041811_5.0027	121/3	2	3	141
1587	Narty		BN	041811_5.0027	138/3	2	3	65
1588	Nowa Wieś		2	041811_5.0028	56/1	1	3	107
1589	Nowa Wieś		2	041811_5.0028	56/1	2	3	133
1590	Nowa Wieś		2	041811_5.0028	56/1	2	3	17
1591	Nowa Wieś		2	041811_5.0028	56/1	2	3	52
1592	Nowa Wieś		2	041811_5.0028	55	3	3	15
1593	Nowa Wieś		4	041811_5.0028	75	2	3	74
1594	Nowa Wieś		4	041811_5.0028	75	2	3	45
1595	Nowa Wieś		6	041811_5.0028	76	2	3	171
1596	Nowa Wieś		6	041811_5.0028	76	2	3	201
1597	Nowa Wieś		6	041811_5.0028	76	2	3	215
1598	Nowa Wieś		7	041811_5.0028	58	2	3	113
1599	Nowa Wieś		7	041811_5.0028	58	2	3	123
1600	Nowa Wieś		8	041811_5.0028	69	2	3	201
1601	Nowa Wieś		8	041811_5.0028	69	2	3	167
1602	Nowa Wieś		8	041811_5.0028	69	2	3	69
1603	Nowa Wieś		8	041811_5.0028	69	2	3	52
1604	Nowa Wieś		8	041811_5.0028	69	2	3	59
1605	Nowa Wieś		8	041811_5.0028	69	2	3	81
1606	Nowa Wieś		10	041811_5.0028	66/1	2	3	55
1607	Nowa Wieś		10	041811_5.0028	66/3	2	3	80
1608	Nowa Wieś		10	041811_5.0028	66/4	2	3	72
1609	Nowa Wieś		11	041811_5.0028	12	2	3	156
1610	Nowa Wieś		11	041811_5.0028	12	2	3	223
1611	Nowa Wieś		11	041811_5.0028	12	2	3	54
1612	Nowa Wieś		12	041811_5.0028	9	2	3	34
1613	Nowa Wieś		12	041811_5.0028	9	2	3	199
1614	Nowa Wieś		12	041811_5.0028	9	2	3	107
1615	Nowa Wieś		13	041811_5.0028	10	2	3	380
1616	Nowa Wieś		13	041811_5.0028	10	2	3	245
1617	Nowa Wieś		13	041811_5.0028	10	2	3	93
1618	Nowa Wieś		18	041811_5.0028	51	2	3	389
1619	Nowe Czaple		1	041811_5.0008	15	2	3	516
1620	Nowe Czaple		1	041811_5.0008	15	2	3	167
1621	Nowe Czaple		2	041811_5.0008	14	2	3	216
1622	Nowe Czaple		3	041811_5.0008	7/1	2	3	154
1623	Nowe Czaple		3	041811_5.0008	7/1	2	3	30
1624	Nowe Czaple		6	041811_5.0008	76/1	2	3	723
1625	Nowe Czaple		7	041811_5.0008	74	2	3	761
1626	Nowe Czaple		7	041811_5.0008	74	1	3	638
1627	Nowe Czaple		7	041811_5.0008	74	2	3	117
1628	Nowe Czaple		7	041811_5.0008	74	2	3	70
1629	Nowe Czaple		9	041811_5.0008	72/2	2	3	502

Lp.	Miejscowość	Ulica	Nr	Nr obrębu	Nr działki ew.	Typ płyt	Stan płyt	Ilość m <sup>2</sup>
1630	Nowe Czaple		9	041811_5.0008	72/2	2	3	373
1631	Nowe Czaple		10	041811_5.0008	25	2	3	225
1632	Nowe Czaple		10	041811_5.0008	25	2	3	61
1633	Nowe Czaple		10	041811_5.0008	25	2	3	38
1634	Nowe Czaple		11	041811_5.0008	16/1	2	3	32
1635	Nowe Czaple		11	041811_5.0008	16/1	2	3	153
1636	Nowe Czaple		11	041811_5.0008	16/1	2	3	253
1637	Nowe Czaple		13	041811_5.0008	107/1	2	3	127
1638	Nowe Czaple		13	041811_5.0008	107/1	2	3	433
1639	Nowe Czaple		13	041811_5.0008	107/1	2	3	143
1640	Nowe Czaple		17	041811_5.0008	120/1	2	3	228
1641	Nowe Czaple		17	041811_5.0008	120/1	2	3	581
1642	Nowe Czaple		17	041811_5.0008	120/1	2	3	174
1643	Nowe Czaple		17	041811_5.0008	120/1	2	3	112
1644	Nowe Czaple		17	041811_5.0008	120/1	2	3	81
1645	Nowe Czaple		17	041811_5.0008	120/1	2	3	97
1646	Nowe Czaple		18	041811_5.0008	121	2	3	1020
1647	Nowe Czaple		18	041811_5.0008	121	2	3	314
1648	Nowe Czaple		18	041811_5.0008	121	2	3	200
1649	Nowe Czaple		24	041811_5.0008	102/1	2	3	110
1650	Nowe Czaple		24	041811_5.0008	102/1	2	3	113
1651	Nowe Czaple		25	041811_5.0008	101/1	2	3	139
1652	Nowe Czaple		25	041811_5.0008	101/1	2	3	105
1653	Nowe Czaple		25	041811_5.0008	101/1	2	3	117
1654	Nowe Czaple		25	041811_5.0008	101/1	2	3	23
1655	Nowe Czaple		28	041811_5.0008	58/1	2	3	157
1656	Nowe Czaple		28	041811_5.0008	58/1	2	3	240
1657	Nowe Czaple		28	041811_5.0008	58/1	1	3	157
1658	Nowe Czaple		29	041811_5.0008	97	2	3	458
1659	Nowe Czaple		29	041811_5.0008	97	2	3	124
1660	Nowe Czaple		29	041811_5.0008	97	2	3	140
1661	Nowe Czaple		30	041811_5.0008	57	2	3	91
1662	Nowe Czaple		31	041811_5.0008	96	2	3	204
1663	Nowe Czaple		31	041811_5.0008	96	2	3	184
1664	Nowe Czaple		31	041811_5.0008	96	2	3	102
1665	Nowe Czaple		32	041811_5.0008	67/1	2	3	53
1666	Nowe Czaple		32	041811_5.0008	67/1	2	3	12
1667	Nowe Czaple		32	041811_5.0008	67/1	2	3	18
1668	Nowe Czaple		32	041811_5.0008	67/1	2	3	50
1669	Nowe Czaple		14a	041811_5.0008	112	2	3	110
1670	Nowe Czaple		14a	041811_5.0008	112	2	3	515
1671	Nowe Czaple		BN	041811_5.0008	73	2	3	354
1672	Nowe Czaple		BN	041811_5.0008	73	2	3	171
1673	Nowe Gagowy		1	041811_5.0013	141/11	2	3	123
1674	Nowe Gagowy		2	041811_5.0013	131/2	2	3	173
1675	Nowe Gagowy		4	041811_5.0013	138/6	2	3	78
1676	Nowe Gagowy		6	041811_5.0013	134/6	2	3	225
1677	Nowe Gagowy		6	041811_5.0013	134/6	2	3	95
1678	Nowe Gagowy		6	041811_5.0013	134/7	2	3	62
1679	Nowe Gagowy		9	041811_5.0013	81	2	3	144

Lp.	Miejscowość	Ulica	Nr	Nr obrębu	Nr działki ew.	Typ płyt	Stan płyt	Ilość m <sup>2</sup>
1680	Nowe Gagowy		9	041811_5.0013	81	2	3	222
1681	Nowe Gagowy		9	041811_5.0013	81	2	3	160
1682	Nowe Gagowy		10	041811_5.0013	82	2	3	112
1683	Nowe Gagowy		11	041811_5.0013	62/4	2	3	433
1684	Nowe Gagowy		12	041811_5.0013	172/1	2	3	12
1685	Nowe Gagowy		12	041811_5.0013	172/1	2	3	8
1686	Nowe Gagowy		13	041811_5.0013	47/1	2	3	113
1687	Nowe Gagowy		15	041811_5.0013	33/1	2	3	181
1688	Nowe Gagowy		15	041811_5.0013	33/1	2	3	221
1689	Nowe Gagowy		16	041811_5.0013	32/1	2	3	60
1690	Nowe Gagowy		17	041811_5.0013	105	2	3	158
1691	Nowe Gagowy		18	041811_5.0013	101/1	3	3	25
1692	Nowe Gagowy		18	041811_5.0013	101/1	3	3	35
1693	Nowe Gagowy		19	041811_5.0013	73/2	2	3	154
1694	Nowe Gagowy		19	041811_5.0013	73/2	2	3	174
1695	Nowe Gagowy		21	041811_5.0013	109	2	3	124
1696	Nowe Gagowy		23	041811_5.0013	67/3	2	3	346
1697	Nowe Gagowy		23	041811_5.0013	67/3	2	3	486
1698	Nowe Gagowy		24	041811_5.0013	65	2	3	291
1699	Nowe Gagowy		24	041811_5.0013	65	2	3	177
1700	Nowe Gagowy		24	041811_5.0013	65	2	3	68
1701	Nowe Gagowy		24	041811_5.0013	65	2	3	27
1702	Nowe Gagowy		24	041811_5.0013	65	2	3	547
1703	Nowe Gagowy		24	041811_5.0013	65	2	3	200
1704	Nowe Gagowy		25	041811_5.0013	64/1	2	3	386
1705	Nowe Gagowy		25	041811_5.0013	64/1	2	3	236
1706	Nowe Gagowy		27	041811_5.0013	86	2	3	35
1707	Nowe Gagowy		28	041811_5.0013	87/1	2	3	90
1708	Nowe Gagowy		28	041811_5.0013	87/1	2	3	126
1709	Nowe Gagowy		30	041811_5.0013	92/4	2	3	137
1710	Nowe Gagowy		30	041811_5.0013	92/4	2	3	54
1711	Nowe Gagowy		32	041811_5.0013	174/2	2	3	192
1712	Nowe Gagowy		32	041811_5.0013	174/2	2	3	173
1713	Nowe Gagowy		32	041811_5.0013	174/2	2	3	313
1714	Nowe Gagowy		32	041811_5.0013	174/2	2	3	32
1715	Nowe Gagowy		32	041811_5.0013	174/2	2	3	274
1716	Nowe Gagowy		32	041811_5.0013	174/2	2	3	171
1717	Nowe Gagowy		36	041811_5.0013	181/1	2	3	256
1718	Nowe Gagowy		36	041811_5.0013	181/1	2	3	245
1719	Nowe Gagowy		37	041811_5.0013	150	2	3	583
1720	Nowe Gagowy		37	041811_5.0013	150	2	3	191
1721	Nowe Gagowy		38	041811_5.0013	148	2	3	277
1722	Nowe Gagowy		38	041811_5.0013	148	2	3	376
1723	Nowe Gagowy		38	041811_5.0013	148	2	3	42
1724	Nowe Gagowy		39	041811_5.0013	147	2	3	259
1725	Nowe Gagowy		39	041811_5.0013	147	2	3	239
1726	Nowe Gagowy		40	041811_5.0013	144/1	2	3	187
1727	Nowe Gagowy		41	041811_5.0013	143/1	2	3	171
1728	Nowe Gagowy		41	041811_5.0013	143/1	2	3	144
1729	Nowe Gagowy		41	041811_5.0013	143/1	2	3	124

Lp.	Miejscowość	Ulica	Nr	Nr obrębu	Nr działki ew.	Typ płyt	Stan płyt	Ilość m <sup>2</sup>
1730	Nowe Gagowy		32a	041811_5.0013	124/2	2	3	434
1731	Nowe Gagowy		32a	041811_5.0013	124/2	2	3	60
1732	Nowe Gagowy		32a	041811_5.0013	124/2	2	3	85
1733	Nowe Gagowy		32a	041811_5.0013	124/2	2	3	120
1734	Nowe Gagowy		7b	041811_5.0013	79/6	2	3	185
1735	Nowe Gagowy		7b	041811_5.0013	79/6	2	3	335
1736	Nowe Gagowy		7b	041811_5.0013	79/6	2	3	552
1737	Nowe Gagowy		BN	041811_5.0013	57	2	3	61
1738	Nowe Gagowy		BN	041811_5.0013	61	2	3	35
1739	Rutkowice		1	041811_5.0029	157/1	2	3	86
1740	Rutkowice		2	041811_5.0029	30/1	2	3	222
1741	Rutkowice		3	041811_5.0029	32	2	3	301
1742	Rutkowice		7	041811_5.0029	150	2	3	30
1743	Rutkowice		9	041811_5.0029	44	2	3	146
1744	Rutkowice		10	041811_5.0029	53/6	2	3	185
1745	Rutkowice		12	041811_5.0029	54/4	2	3	28
1746	Rutkowice		12	041811_5.0029	54/3	2	3	70
1747	Rutkowice		13	041811_5.0029	75	2	3	120
1748	Rutkowice		14	041811_5.0029	73	2	3	188
1749	Rutkowice		14	041811_5.0029	73	2	3	17
1750	Rutkowice		14	041811_5.0029	73	2	3	12
1751	Rutkowice		15	041811_5.0029	139	2	3	228
1752	Rutkowice		15	041811_5.0029	70	2	3	390
1753	Rutkowice		15	041811_5.0029	70	2	3	209
1754	Rutkowice		15	041811_5.0029	70	2	3	28
1755	Rutkowice		16	041811_5.0029	65	2	3	216
1756	Rutkowice		19	041811_5.0029	20	2	3	146
1757	Rutkowice		19	041811_5.0029	20	2	3	103
1758	Rutkowice		19	041811_5.0029	20	2	3	35
1759	Rutkowice		19	041811_5.0029	20	2	3	139
1760	Rutkowice		20	041811_5.0029	140	2	3	93
1761	Rutkowice		20	041811_5.0029	19/2	2	3	486
1762	Rutkowice		20	041811_5.0029	19/2	2	3	423
1763	Rutkowice		21	041811_5.0029	22	2	3	88
1764	Rutkowice		21	041811_5.0029	22	2	3	26
1765	Rutkowice		24	041811_5.0029	12	2	3	148
1766	Rutkowice		24	041811_5.0029	12	2	3	117
1767	Rutkowice		5a	041811_5.0029	49/1	2	3	252
1768	Rutkowice		5a	041811_5.0029	49/1	2	3	57
1769	Rutkowice		BN	041811_5.0029	137	2	3	127
1770	Rutkowice		BN	041811_5.0029	116/1	2	3	29
1771	Rutkowice		BN	041811_5.0029	26	2	3	51
1772	Rzeżewo		3	041811_5.0030	107/6	2	3	20
1773	Rzeżewo		4	041811_5.0030	104	2	3	294
1774	Rzeżewo		4	041811_5.0030	104	2	3	320
1775	Rzeżewo		8	041811_5.0030	10	2	3	211
1776	Rzeżewo		8	041811_5.0030	10	2	3	55
1777	Rzeżewo		8	041811_5.0030	14	2	3	93
1778	Rzeżewo		8	041811_5.0030	14	2	3	181

Lp.	Miejscowość	Ulica	Nr	Nr obrębu	Nr działki ew.	Typ płyt	Stan płyt	Ilość m <sup>2</sup>
1779	Rzeżewo		11	041811_5.0030	7	2	3	144
1780	Rzeżewo		12	041811_5.0030	6	2	3	441
1781	Rzeżewo		12	041811_5.0030	6	2	3	16
1782	Rzeżewo		13	041811_5.0030	4/1	2	3	290
1783	Rzeżewo		14	041811_5.0030	3	2	3	141
1784	Rzeżewo		14	041811_5.0030	3	2	3	235
1785	Rzeżewo		14	041811_5.0030	3	2	3	128
1786	Rzeżewo		15	041811_5.0030	1/4	2	3	139
1787	Rzeżewo		15	041811_5.0030	1/4	2	3	444
1788	Rzeżewo		15	041811_5.0030	1/4	2	3	25
1789	Rzeżewo Małe		10	041811_5.0030	151	2	3	257
1790	Rzeżewo Małe		10	041811_5.0030	151	2	3	171
1791	Rzeżewo Małe		10	041811_5.0030	151	2	3	219
1792	Rzeżewo Małe		11	041811_5.0030	150	2	3	194
1793	Rzeżewo Małe		11	041811_5.0030	150	2	3	64
1794	Rzeżewo Małe		12	041811_5.0030	159	2	3	305
1795	Rzeżewo Małe		13	041811_5.0030	169/2	2	3	140
1796	Rzeżewo Małe		14	041811_5.0030	162/1	2	3	157
1797	Rzeżewo Małe		15	041811_5.0030	192	2	3	96
1798	Rzeżewo Małe		15	041811_5.0030	192	2	3	180
1799	Rzeżewo Małe		15	041811_5.0030	192	2	3	43
1800	Rzeżewo Małe		15	041811_5.0030	192	2	3	430
1801	Rzeżewo Małe		17	041811_5.0030	194/1	2	3	187
1802	Rzeżewo Małe		18	041811_5.0030	215/3	2	3	205
1803	Rzeżewo Małe		18	041811_5.0030	215/3	2	3	35
1804	Rzeżewo Małe		23	041811_5.0030	208/4	2	3	116
1805	Rzeżewo Małe		23	041811_5.0030	208/4	2	3	215
1806	Rzeżewo Małe		24	041811_5.0030	197/3	2	3	40
1807	Rzeżewo Małe		27	041811_5.0030	72	2	3	26
1808	Rzeżewo Małe		28	041811_5.0030	137/1	2	3	165
1809	Rzeżewo Małe		29	041811_5.0030	138/2	2	3	123
1810	Rzeżewo Małe		30	041811_5.0030	200	2	3	223
1811	Rzeżewo Małe		32	041811_5.0030	139	2	3	238
1812	Rzeżewo Małe		34	041811_5.0030	140/1	2	3	43
1813	Rzeżewo Małe		34	041811_5.0030	140/1	2	3	177
1814	Rzeżewo Małe		35	041811_5.0030	203	1	3	276
1815	Rzeżewo Małe		35	041811_5.0030	203	2	3	145
1816	Rzeżewo Małe		35	041811_5.0030	203	2	3	82
1817	Rzeżewo Małe		38	041811_5.0030	121	2	3	270
1818	Rzeżewo Małe		38	041811_5.0030	121	2	3	103
1819	Rzeżewo Małe		39	041811_5.0030	120	2	3	122
1820	Rzeżewo Małe		39	041811_5.0030	120	2	3	187
1821	Rzeżewo Małe		42	041811_5.0030	116	2	3	604
1822	Rzeżewo Małe		42	041811_5.0030	116	2	3	23
1823	Rzeżewo Małe		42	041811_5.0030	116	2	3	178
1824	Rzeżewo Małe		43	041811_5.0030	114	2	3	228
1825	Rzeżewo Małe		47	041811_5.0030	29/2	2	3	658

Lp.	Miejscowość	Ulica	Nr	Nr obrębu	Nr działki ew.	Typ płyt	Stan płyt	Ilość m <sup>2</sup>
1826	Rzeżewo Małe		47	041811_5.0030	29/2	1	3	246
1827	Rzeżewo Małe		47	041811_5.0030	29/2	2	3	328
1828	Rzeżewo Małe		49	041811_5.0030	27	1	3	148
1829	Rzeżewo Małe		50	041811_5.0030	26	2	3	211
1830	Rzeżewo Małe		50	041811_5.0030	26	2	3	236
1831	Rzeżewo Małe		50	041811_5.0030	26	2	3	240
1832	Rzeżewo Małe		53	041811_5.0030	52	2	3	307
1833	Rzeżewo Małe		53	041811_5.0030	52	2	3	246
1834	Rzeżewo Małe		53	041811_5.0030	52	2	3	52
1835	Rzeżewo Małe		56	041811_5.0030	62	2	3	176
1836	Rzeżewo Małe		56	041811_5.0030	62	2	3	232
1837	Rzeżewo Małe		57	041811_5.0030	57/1	2	3	626
1838	Rzeżewo Małe		57	041811_5.0030	57/1	2	3	163
1839	Rzeżewo Małe		58	041811_5.0030	47	2	3	187
1840	Rzeżewo Małe		59	041811_5.0030	39	2	3	240
1841	Rzeżewo Małe		59	041811_5.0030	39	2	3	150
1842	Rzeżewo Małe		59	041811_5.0030	39	2	3	144
1843	Rzeżewo Małe		61	041811_5.0030	70	2	3	231
1844	Rzeżewo Małe		63	041811_5.0030	194/5	2	3	18
1845	Rzeżewo Małe		66	041811_5.0030	141/2	2	3	123
1846	Rzeżewo Małe		61a	041811_5.0030	70	2	3	171
1847	Rzeżewo Małe		61a	041811_5.0030	70	2	3	145
1848	Rzeżewo Małe		BN	041811_5.0030	194/12	2	3	36
1849	Rzeżewo Małe		1	041811_5.0030	237/2	2	3	362
1850	Rzeżewo Małe		1	041811_5.0030	237/2	2	3	154
1851	Rzeżewo Małe		1	041811_5.0030	237/2	2	3	160
1852	Rzeżewo Małe		2	041811_5.0030	236	2	3	256
1853	Rzeżewo Małe		3	041811_5.0030	185	2	3	270
1854	Rzeżewo Małe		3	041811_5.0030	185	2	3	108
1855	Rzeżewo Małe		3	041811_5.0030	185	2	3	39
1856	Rzeżewo Małe		4	041811_5.0030	181/1	2	3	191
1857	Rzeżewo Małe		4	041811_5.0030	181/1	2	3	160
1858	Rzeżewo-Morzyce		1	041811_5.0031	138/3	2	3	39
1859	Rzeżewo-Morzyce		2	041811_5.0031	104/2	2	3	125
1860	Rzeżewo-Morzyce		2	041811_5.0031	104/2	1	3	178
1861	Rzeżewo-Morzyce		3	041811_5.0031	137/2	2	3	284
1862	Rzeżewo-Morzyce		7	041811_5.0031	101	2	3	161
1863	Rzeżewo-Morzyce		7	041811_5.0031	101	2	3	95
1864	Rzeżewo-Morzyce		10	041811_5.0031	135	2	3	201
1865	Rzeżewo-Morzyce		10	041811_5.0031	135	1	3	137
1866	Rzeżewo-Morzyce		11	041811_5.0031	98	2	3	33
1867	Rzeżewo-Morzyce		14	041811_5.0031	96	2	3	139
1868	Rzeżewo-Morzyce		15	041811_5.0031	133	2	3	12
1869	Rzeżewo-Morzyce		15	041811_5.0031	133	2	3	36
1870	Rzeżewo-Morzyce		21	041811_5.0031	87	2	3	100
1871	Rzeżewo-Morzyce		21	041811_5.0031	87	2	3	16
1872	Rzeżewo-Morzyce		24	041811_5.0031	84	2	3	332
1873	Rzeżewo-Morzyce		24	041811_5.0031	84	2	3	219
1874	Rzeżewo-Morzyce		24	041811_5.0031	84	2	3	71

Lp.	Miejscowość	Ulica	Nr	Nr obrębu	Nr działki ew.	Typ płyt	Stan płyt	Ilość m <sup>2</sup>
1875	Rzeżewo-Morzyce		27	041811_5.0031	122	2	3	120
1876	Rzeżewo-Morzyce		27	041811_5.0031	122	2	3	192
1877	Rzeżewo-Morzyce		28	041811_5.0031	80/1	1	3	165
1878	Rzeżewo-Morzyce		30	041811_5.0031	51	2	3	161
1879	Rzeżewo-Morzyce		30	041811_5.0031	51	2	3	257
1880	Rzeżewo-Morzyce		30	041811_5.0031	51	2	3	140
1881	Rzeżewo-Morzyce		30	041811_5.0031	51	2	3	116
1882	Rzeżewo-Morzyce		31	041811_5.0031	50	2	3	392
1883	Rzeżewo-Morzyce		31	041811_5.0031	50	2	3	261
1884	Rzeżewo-Morzyce		32	041811_5.0031	49/1	2	3	211
1885	Rzeżewo-Morzyce		33	041811_5.0031	38/3	2	3	140
1886	Rzeżewo-Morzyce		42	041811_5.0031	6	2	3	81
1887	Rzeżewo-Morzyce		42	041811_5.0031	6	2	3	313
1888	Sławęcín		1	041811_5.0032	77/2	2	3	177
1889	Sławęcín		1	041811_5.0032	77/2	2	3	59
1890	Sławęcín		1	041811_5.0032	77/2	2	3	25
1891	Sławęcín		2	041811_5.0032	123	2	3	147
1892	Sławęcín		2	041811_5.0032	123	2	3	25
1893	Sławęcín		3	041811_5.0032	80/1	2	3	167
1894	Sławęcín		5	041811_5.0032	100	2	3	65
1895	Sławęcín		5	041811_5.0032	100	2	3	16
1896	Sławęcín		5	041811_5.0032	100	2	3	48
1897	Sławęcín		6	041811_5.0032	95	2	3	17
1898	Sławęcín		8	041811_5.0032	91	2	3	91
1899	Sławęcín		10	041811_5.0032	45	2	3	232
1900	Sławęcín		10	041811_5.0032	45	2	3	136
1901	Sławęcín		12	041811_5.0032	25/2	2	3	175
1902	Sławęcín		12	041811_5.0032	25/2	2	3	165
1903	Sławęcín		12	041811_5.0032	25/2	2	3	88
1904	Sławęcín		12	041811_5.0032	25/2	2	3	32
1905	Sławęcín		13	041811_5.0032	24/3	2	3	240
1906	Sławęcín		13	041811_5.0032	24/3	2	3	147
1907	Sławęcín		15	041811_5.0032	38	2	3	195
1908	Sławęcín		15	041811_5.0032	38	2	3	134
1909	Sławęcín		16	041811_5.0032	36	2	3	165
1910	Sławęcín		16	041811_5.0032	36	2	3	7
1911	Sławęcín		16	041811_5.0032	36	2	3	16
1912	Sławęcínkie Góry		4	041811_5.0031	151	2	3	257
1913	Sławęcínkie Góry		4	041811_5.0031	151	2	3	52
1914	Sławęcínkie Góry		6	041811_5.0031	149	2	3	140
1915	Sławęcínkie Góry		7	041811_5.0031	141/1	2	3	192
1916	Sławęcínkie Góry		8	041811_5.0031	140	2	3	89
1917	Stare Gagowy		1	041811_5.0012	37/1	2	3	400
1918	Stare Gagowy		1	041811_5.0012	37/1	2	3	144
1919	Stare Gagowy		2	041811_5.0012	36	2	3	204
1920	Stare Gagowy		2	041811_5.0012	36	2	3	385
1921	Stare Gagowy		2	041811_5.0012	36	2	3	53
1922	Stare Gagowy		2	041811_5.0012	36	2	3	120
1923	Stare Gagowy		2	041811_5.0012	36	2	3	93
1924	Stare Gagowy		3	041811_5.0012	34/2	2	3	515

Lp.	Miejscowość	Ulica	Nr	Nr obrębu	Nr działki ew.	Typ płyt	Stan płyt	Ilość m <sup>2</sup>
1925	Stare Gagowy		4	041811_5.0012	30/1	2	3	269
1926	Stare Gagowy		4	041811_5.0012	30/1	2	3	53
1927	Stare Gagowy		5	041811_5.0012	27	2	3	327
1928	Stare Gagowy		5	041811_5.0012	27	2	3	300
1929	Stare Gagowy		5	041811_5.0012	27	2	3	221
1930	Stare Gagowy		6	041811_5.0012	26	2	3	396
1931	Stare Gagowy		7	041811_5.0012	23	2	3	861
1932	Stare Gagowy		7	041811_5.0012	23	2	3	252
1933	Stare Gagowy		7	041811_5.0012	23	2	3	314
1934	Stare Gagowy		10	041811_5.0012	16	2	3	502
1935	Stare Gagowy		10	041811_5.0012	16	2	3	72
1936	Stare Gagowy		14	041811_5.0012	4	2	3	110
1937	Stare Gagowy		14	041811_5.0012	4	2	3	400
1938	Stare Gagowy		15	041811_5.0012	1	2	3	165
1939	Stare Gagowy		15	041811_5.0012	1	2	3	59
1940	Stare Gagowy		17	041811_5.0013	113	2	3	246
1941	Stare Gagowy		17	041811_5.0013	113	2	3	92
1942	Stare Gagowy		17	041811_5.0013	113	2	3	276
1943	Stare Gagowy		18	041811_5.0013	118	2	3	204
1944	Stare Gagowy		18	041811_5.0013	118	2	3	481
1945	Stare Gagowy		20	041811_5.0012	62	2	3	757
1946	Stare Gagowy		20	041811_5.0012	62	2	3	96
1947	Stare Gagowy		21	041811_5.0012	51/1	2	3	407
1948	Stare Gagowy		21	041811_5.0012	51/1	2	3	173
1949	Stare Gagowy		22	041811_5.0012	54/1	2	3	716
1950	Stare Gagowy		22	041811_5.0012	54/1	2	3	455
1951	Stare Gagowy		22	041811_5.0012	54/1	2	3	25
1952	Stare Gagowy		22	041811_5.0012	54/1	2	3	285
1953	Stare Gagowy		23	041811_5.0012	82	2	3	139
1954	Stare Gagowy		23	041811_5.0012	82	2	3	146
1955	Stare Gagowy		24	041811_5.0012	83	2	3	194
1956	Stare Gagowy		24	041811_5.0012	83	2	3	181
1957	Stare Gagowy		24	041811_5.0012	83	2	3	50
1958	Stare Gagowy		24	041811_5.0012	83	2	3	45
1959	Stare Gagowy		25	041811_5.0012	85	2	3	663
1960	Stare Gagowy		25	041811_5.0012	85	2	3	328
1961	Stare Gagowy		25	041811_5.0012	85	2	3	54
1962	Stare Gagowy		25	041811_5.0012	85	2	3	116
1963	Stare Gagowy		23a	041811_5.0012	60	2	3	219
1964	Stępka		3	041811_5.0033	8	2	3	141
1965	Stępka		4	041811_5.0033	11	2	3	223
1966	Stępka		4	041811_5.0033	11	2	3	35
1967	Stępka		4	041811_5.0033	11	2	3	151
1968	Stępka		6	041811_5.0033	25	2	3	209
1969	Stępka		6	041811_5.0033	25	2	3	218
1970	Stępka		6	041811_5.0033	25	2	3	201
1971	Stępka		8	041811_5.0033	7/2	2	3	154
1972	Stępka		8	041811_5.0033	7/2	2	3	122
1973	Stępka		9	041811_5.0033	6	2	3	255
1974	Stępka		9	041811_5.0033	6	3	3	12

Lp.	Miejscowość	Ulica	Nr	Nr obrębu	Nr działki ew.	Typ płyt	Stan płyt	Ilość m <sup>2</sup>
1975	Stępka		10	041811_5.0033	21/1	2	3	74
1976	Stępka		10	041811_5.0033	21/1	2	3	272
1977	Stępka		11	041811_5.0033	20	2	3	132
1978	Stępka		11	041811_5.0033	20	2	3	81
1979	Stępka		11	041811_5.0033	20	2	3	12
1980	Stępka		13	041811_5.0033	3	2	3	100
1981	Stępka		13	041811_5.0033	3	2	3	25
1982	Stępka		15	041811_5.0033	29/1	2	3	160
1983	Stępka		17	041811_5.0033	73	2	3	486
1984	Stępka		17	041811_5.0033	73	2	3	246
1985	Stępka		17	041811_5.0033	73	2	3	139
1986	Stępka		17	041811_5.0033	73	2	3	194
1987	Stępka		20	041811_5.0033	61	2	3	257
1988	Stępka		20	041811_5.0033	61	2	3	445
1989	Stępka		21	041811_5.0033	63/2	2	3	204
1990	Stępka		21	041811_5.0033	63/2	2	3	44
1991	Stępka		22	041811_5.0033	70	2	3	188
1992	Stępka		22	041811_5.0033	70	2	3	41
1993	Stępka		22	041811_5.0033	70	2	3	107
1994	Stępka		22	041811_5.0033	70	2	3	201
1995	Stępka		23	041811_5.0033	40/3	2	3	154
1996	Stępka		24	041811_5.0033	41/1	2	3	204
1997	Stępka		24	041811_5.0033	41/1	2	3	153
1998	Stępka		26	041811_5.0033	43	2	3	117
1999	Stępka		27	041811_5.0033	44	2	3	163
2000	Stępka		27	041811_5.0033	35/1	2	3	18
2001	Stępka		29	041811_5.0033	2/1	2	3	95
2002	Stępka		30	041811_5.0033	80/2	2	3	313
2003	Stępka		31	041811_5.0033	53/1	2	3	233
2004	Stępka		31	041811_5.0033	53/1	2	3	36
2005	Stępka		29a	041811_5.0033	2/2	2	3	180
2006	Stróże		1	041811_5.0015	193/3	2	3	206
2007	Stróże		1	041811_5.0015	193/3	2	3	170
2008	Stróże		1	041811_5.0015	193/2	2	3	133
2009	Stróże		1	041811_5.0015	193/3	2	3	18
2010	Stróże		1	041811_5.0015	193/3	2	3	10
2011	Stróże		2	041811_5.0032	53	2	3	164
2012	Stróże		3	041811_5.0032	4	2	3	366
2013	Stróże		4	041811_5.0032	7/1	2	3	223
2014	Stróże		5	041811_5.0032	12	2	3	81
2015	Stróże		6	041811_5.0032	17/1	2	3	158
2016	Stróże		6	041811_5.0032	17/1	2	3	95
2017	Stróże		6	041811_5.0032	17/1	2	3	158
2018	Stróże		7	041811_5.0032	57	2	3	178
2019	Stróże		8	041811_5.0032	18	2	3	286
2020	Stróże		9	041811_5.0032	65	2	3	66
2021	Stróże		9	041811_5.0032	65	2	3	185
2022	Stróże		10	041811_5.0032	58/1	2	3	198
2023	Stróże		10	041811_5.0032	58/1	2	3	96
2024	Stróże		11	041811_5.0032	59/1	2	3	222

Lp.	Miejscowość	Ulica	Nr	Nr obrębu	Nr działki ew.	Typ płyt	Stan płyt	Ilość m <sup>2</sup>
2025	Stróże		12	041811_5.0032	61	2	3	136
2026	Stróże		12	041811_5.0032	61	2	3	22
2027	Stróże		13	041811_5.0032	54	2	3	211
2028	Stróże		13	041811_5.0032	54	2	3	184
2029	Stróże		15	041811_5.0032	21/1	2	3	191
2030	Stróże		15	041811_5.0032	21/1	2	3	71
2031	Stróże		15	041811_5.0032	21/1	2	3	13
2032	Stróże		15	041811_5.0032	21/1	2	3	39
2033	Stróże		14a	041811_5.0032	20	2	3	177
2034	Szewo		1	041811_5.0035	185/3	1	3	246
2035	Szewo		1	041811_5.0035	185/3	2	3	222
2036	Szewo		1	041811_5.0035	185/3	2	3	240
2037	Szewo		1	041811_5.0035	185/3	2	3	164
2038	Szewo		1	041811_5.0035	185/3	2	3	15
2039	Szewo		5	041811_5.0035	177/3	2	3	243
2040	Szewo		5	041811_5.0035	177/3	2	3	269
2041	Szewo		5	041811_5.0035	177/3	2	3	372
2042	Szewo		5	041811_5.0035	177/3	1	3	300
2043	Szewo		8	041811_5.0035	173/2	2	3	87
2044	Szewo		8	041811_5.0035	173/2	2	3	38
2045	Szewo		8	041811_5.0035	173/2	2	3	53
2046	Szewo		10	041811_5.0035	191	2	3	495
2047	Szewo		10	041811_5.0035	191	2	3	134
2048	Szewo		12	041811_5.0035	209	2	3	385
2049	Szewo		12	041811_5.0035	209	2	3	197
2050	Szewo		12	041811_5.0035	209	2	3	202
2051	Szewo		12	041811_5.0035	209	2	3	34
2052	Szewo		12	041811_5.0035	209	2	3	25
2053	Szewo		13	041811_5.0035	167	2	3	363
2054	Szewo		13	041811_5.0035	167	2	3	74
2055	Szewo		13	041811_5.0035	167	2	3	101
2056	Szewo		15	041811_5.0035	106/3	2	3	318
2057	Szewo		15	041811_5.0035	106/5	2	3	25
2058	Szewo		15	041811_5.0035	106/3	2	3	21
2059	Szewo		15	041811_5.0035	106/5	2	3	29
2060	Szewo		15	041811_5.0035	106/5	2	3	38
2061	Szewo		15	041811_5.0035	147	2	3	219
2062	Szewo		15	041811_5.0035	147	2	3	38
2063	Szewo		18	041811_5.0035	169	2	3	262
2064	Szewo		18	041811_5.0035	169	2	3	274
2065	Szewo		22	041811_5.0035	98/2	2	3	42
2066	Szewo		22	041811_5.0035	98/2	2	3	143
2067	Szewo		26	041811_5.0035	84/2	2	3	36
2068	Szewo		26	041811_5.0035	84/2	2	3	177
2069	Szewo		26	041811_5.0035	84/2	2	3	10
2070	Szewo		26	041811_5.0035	84/2	2	3	75
2071	Szewo		31	041811_5.0035	85/3	2	3	458
2072	Szewo		31	041811_5.0035	85/3	2	3	150
2073	Szewo		31	041811_5.0035	85/3	2	3	22

Lp.	Miejscowość	Ulica	Nr	Nr obrębu	Nr działki ew.	Typ płyt	Stan płyt	Ilość m <sup>2</sup>
2074	Szewo		32	041811_5.0035	76/4	2	3	113
2075	Szewo		32	041811_5.0035	76/4	1	3	124
2076	Szewo		33	041811_5.0035	77	2	3	92
2077	Szewo		33	041811_5.0035	77	2	3	29
2078	Szewo		33	041811_5.0035	77	2	3	222
2079	Szewo		34	041811_5.0035	78	2	3	276
2080	Szewo		34	041811_5.0035	78	2	3	354
2081	Szewo		35	041811_5.0035	68	2	3	225
2082	Szewo		35	041811_5.0035	68	2	3	488
2083	Szewo		35	041811_5.0035	68	2	3	24
2084	Szewo		37	041811_5.0035	37/3	2	3	17
2085	Szewo		37	041811_5.0035	37/3	2	3	112
2086	Szewo		38	041811_5.0035	61	2	3	88
2087	Szewo		38	041811_5.0035	61	2	3	40
2088	Szewo		38	041811_5.0035	61	2	3	21
2089	Szewo		44	041811_5.0035	23/1	2	3	49
2090	Szewo		50	041811_5.0035	51	2	3	361
2091	Szewo		50	041811_5.0035	51	2	3	512
2092	Szewo		50	041811_5.0035	51	2	3	206
2093	Szewo		51	041811_5.0035	41	2	3	253
2094	Szewo		51	041811_5.0035	41	2	3	429
2095	Szewo		54	041811_5.0035	5/3	1	3	154
2096	Szewo		54	041811_5.0035	5/3	1	3	270
2097	Szewo		54	041811_5.0035	5/3	2	3	216
2098	Szewo		54	041811_5.0035	5/3	2	3	58
2099	Szewo		20a	041811_5.0035	145/1	2	3	140
2100	Szewo		20a	041811_5.0035	145/1	2	3	140
2101	Szewo		30a	041811_5.0035	87	2	3	670
2102	Świerna		1	041811_5.0034	32	2	3	455
2103	Świerna		1	041811_5.0034	32	2	3	133
2104	Świerna		6	041811_5.0034	50	2	3	646
2105	Świerna		6	041811_5.0034	50	2	3	339
2106	Świerna		7	041811_5.0034	51	2	3	516
2107	Świerna		7	041811_5.0034	51	2	3	291
2108	Świerna		7	041811_5.0034	51	2	3	266
2109	Świerna		8	041811_5.0034	54	2	3	546
2110	Świerna		8	041811_5.0034	54	2	3	187
2111	Świerna		8	041811_5.0034	54	2	3	107
2112	Świerna		8	041811_5.0034	54	2	3	52
2113	Świerna		9	041811_5.0034	47	2	3	154
2114	Świerna		9	041811_5.0034	47	2	3	38
2115	Świerna		10	041811_5.0034	46	2	3	100
2116	Świerna		11	041811_5.0034	58	2	3	232
2117	Świerna		11	041811_5.0034	58	2	3	187
2118	Świerna		11	041811_5.0034	58	2	3	48
2119	Świerna		13	041811_5.0034	57/1	2	3	180
2120	Świerna		13	041811_5.0034	57/1	2	3	139

Lp.	Miejscowość	Ulica	Nr	Nr obrębu	Nr działki ew.	Typ płyt	Stan płyt	Ilość m <sup>2</sup>
2121	Świerna		13	041811_5.0034	57/1	2	3	27
2122	Świerna		14	041811_5.0034	26	2	3	617
2123	Świerna		14	041811_5.0034	26	1	3	277
2124	Świerna		14	041811_5.0034	26	2	3	52
2125	Świerna		17	041811_5.0034	9	2	3	163
2126	Świerna		18	041811_5.0034	11	2	3	185
2127	Świerna		18	041811_5.0034	11	2	3	49
2128	Świerna		19	041811_5.0034	3/1	2	3	163
2129	Świerna		20	041811_5.0034	8	2	3	190
2130	Świerna		20	041811_5.0034	8	2	3	181
2131	Świerna		21	041811_5.0034	72	2	3	194
2132	Świerna		22	041811_5.0034	98	2	3	431
2133	Świerna		22	041811_5.0034	98	2	3	231
2134	Świerna		22	041811_5.0034	98	2	3	137
2135	Świerna		24	041811_5.0034	78/2	2	3	219
2136	Świerna		26	041811_5.0034	107	2	3	214
2137	Świerna		26	041811_5.0034	107	2	3	1
2138	Świerna		26	041811_5.0034	107	2	3	44
2139	Świerna		26	041811_5.0034	107	2	3	71
2140	Świerna		27	041811_5.0034	105	1	3	198
2141	Świerna		28	041811_5.0034	86/1	2	3	437
2142	Świerna		28	041811_5.0034	86/1	1	3	157
2143	Świerna		29	041811_5.0034	90/1	2	3	262
2144	Świerna		29	041811_5.0034	90/1	2	3	24
2145	Świerna		30	041811_5.0034	84	2	3	535
2146	Świerna		30	041811_5.0034	84	2	3	235
2147	Świerna		30	041811_5.0034	84	2	3	168
2148	Świerna		13a	041811_5.0034	57/1	2	3	80
2149	Świerna		13a	041811_5.0034	57/1	2	3	61
2150	Świerna		21a	041811_5.0034	73/1	2	3	198
2151	Świerna		21a	041811_5.0034	73/1	2	3	167
2152	Świerna		4a	041811_5.0034	40/1	2	3	259
2153	Świerna		BN	041811_5.0034	55/4	1	3	543
2154	Wąwał		1	041811_5.0036	40/1	2	3	178
2155	Wąwał		1	041811_5.0036	40/1	2	3	133
2156	Wąwał		1	041811_5.0036	40/1	2	3	12
2157	Wąwał		4	041811_5.0036	46	2	3	276
2158	Wąwał		4	041811_5.0036	46	2	3	94
2159	Wąwał		4	041811_5.0036	46	2	3	470
2160	Wąwał		4	041811_5.0036	46	2	3	170
2161	Wąwał		5	041811_5.0036	4	2	3	257
2162	Wąwał		5	041811_5.0036	4	2	3	113
2163	Wąwał		5	041811_5.0036	4	2	3	228
2164	Wąwał		6	041811_5.0036	47/2	2	3	284
2165	Wąwał		6	041811_5.0036	47/2	2	3	197
2166	Wąwał		7	041811_5.0036	6	2	3	426
2167	Wąwał		7	041811_5.0036	6	2	3	434
2168	Wąwał		7	041811_5.0036	6	2	3	259
2169	Wąwał		9	041811_5.0036	9	2	3	397
2170	Wąwał		9	041811_5.0036	9	2	3	277

Lp.	Miejscowość	Ulica	Nr	Nr obrębu	Nr działki ew.	Typ płyt	Stan płyt	Ilość m <sup>2</sup>
2171	Wąwał		12	041811_5.0036	27/3	2	3	356
2172	Wąwał		12	041811_5.0036	27/3	2	3	255
2173	Wąwał		12	041811_5.0036	27/3	2	3	43
2174	Wąwał		14	041811_5.0036	89	2	3	211
2175	Wąwał		14	041811_5.0036	89	2	3	102
2176	Wąwał		15	041811_5.0036	50	2	3	180
2177	Wąwał		15	041811_5.0036	50	2	3	128
2178	Wąwał		16	041811_5.0036	54/3	1	3	190
2179	Wąwał		17	041811_5.0036	58/2	2	3	51
2180	Wąwał		17	041811_5.0036	58/2	2	3	290
2181	Wąwał		17	041811_5.0036	58/2	2	3	228
2182	Wąwał		18	041811_5.0036	59	2	3	153
2183	Wąwał		22	041811_5.0036	44	2	3	157
2184	Wąwał		23	041811_5.0036	65/1	2	3	376
2185	Wąwał		24	041811_5.0036	63/4	2	3	164
2186	Wąwał		26	041811_5.0036	81/1	2	3	222
2187	Wąwał		29	041811_5.0036	73/3	2	3	235
2188	Wąwał		29	041811_5.0036	73/3	2	3	281
2189	Wąwał		29	041811_5.0036	73/3	2	3	164
2190	Wiktorowo		1	041811_5.0037	149/1	2	3	178
2191	Wiktorowo		5	041811_5.0037	144	2	3	13
2192	Wiktorowo		5	041811_5.0037	144	2	3	164
2193	Wiktorowo		6	041811_5.0037	141	2	3	164
2194	Wiktorowo		7	041811_5.0037	138	2	3	36
2195	Wiktorowo		7	041811_5.0037	138	2	3	71
2196	Wiktorowo		9	041811_5.0037	132	2	3	218
2197	Wiktorowo		9	041811_5.0037	132	2	3	296
2198	Wiktorowo		9	041811_5.0037	132	2	3	8
2199	Wiktorowo		9	041811_5.0037	132	2	3	106
2200	Wiktorowo		10	041811_5.0037	99	2	3	110
2201	Wiktorowo		10	041811_5.0037	99	2	3	140
2202	Wiktorowo		10	041811_5.0037	99	2	3	199
2203	Wiktorowo		16	041811_5.0037	85	2	3	89
2204	Wiktorowo		17	041811_5.0037	83	2	3	105
2205	Wiktorowo		18	041811_5.0037	41	2	3	173
2206	Wiktorowo		20	041811_5.0037	66	2	3	232
2207	Wiktorowo		22	041811_5.0037	40	2	3	184
2208	Wiktorowo		23	041811_5.0037	37/1	2	3	211
2209	Wiktorowo		25	041811_5.0037	29/2	2	3	95
2210	Wiktorowo		26	041811_5.0037	30	2	3	78
2211	Wiktorowo		26	041811_5.0037	30	2	3	115
2212	Wiktorowo		36	041811_5.0037	75/1	2	3	137
2213	Wiktorowo		36	041811_5.0037	75/1	2	3	130
2214	Wiktorowo		36	041811_5.0037	75/1	2	3	209
2215	Wiktorowo		36	041811_5.0037	75/1	2	3	26
2216	Wiktorowo		37	041811_5.0037	73	2	3	231

Lp.	Miejscowość	Ulica	Nr	Nr obrębu	Nr działki ew.	Typ płyt	Stan płyt	Ilość m <sup>2</sup>
2217	Wiktorowo		37	041811_5.0037	73	2	3	86
2218	Wiktorowo		38	041811_5.0037	81	2	3	85
2219	Wiktorowo		38	041811_5.0037	81	2	3	27
2220	Wiktorowo		38	041811_5.0037	81	2	3	214
2221	Wiktorowo		24a	041811_5.0037	32	2	3	103
2222	Wiktorowo		24a	041811_5.0037	37/1	2	3	121
2223	Wola Działkowska		1	041811_5.0039	1/2	2	3	206
2224	Wola Działkowska		1	041811_5.0039	1/2	2	3	144
2225	Wola Działkowska		1	041811_5.0039	1/2	2	3	108
2226	Wola Działkowska		1	041811_5.0039	1/2	2	3	41
2227	Wola Działkowska		3	041811_5.0039	35/4	2	3	465
2228	Wola Działkowska		3	041811_5.0039	36/4	2	3	404
2229	Wola Działkowska		3	041811_5.0039	35/4	2	3	58
2230	Wola Działkowska		3	041811_5.0039	35/4	2	3	182
2231	Wola Działkowska		3	041811_5.0039	36/4	2	3	47
2232	Wola Działkowska		3	041811_5.0039	35/4	1	3	195
2233	Wola Działkowska		4	041811_5.0039	13/3	2	3	447
2234	Wola Działkowska		4	041811_5.0039	13/3	2	3	206
2235	Wola Działkowska		6	041811_5.0039	48/3	2	3	273
2236	Wola Działkowska		7	041811_5.0039	51/1	2	3	379
2237	Wola Działkowska		8	041811_5.0039	9/1	2	3	378
2238	Wola Działkowska		8	041811_5.0039	9/1	2	3	211
2239	Wola Działkowska		9	041811_5.0039	30/1	2	3	453
2240	Wola Działkowska		9	041811_5.0039	30/1	1	3	249
2241	Wola Działkowska		11	041811_5.0039	55	2	3	489
2242	Wola Działkowska		12	041811_5.0039	98/1	2	3	250
2243	Wola Działkowska		12	041811_5.0039	98/1	2	3	221
2244	Wola Działkowska		13	041811_5.0039	105/1	2	3	400
2245	Wola Działkowska		14	041811_5.0039	106/6	2	3	89
2246	Wola Działkowska		14	041811_5.0039	106/6	2	3	39
2247	Wola Działkowska		15	041811_5.0039	31/3	2	3	180
2248	Wola Działkowska		15	041811_5.0039	31/3	2	3	179
2249	Wola Działkowska		15	041811_5.0039	31/3	2	3	54
2250	Wola Działkowska		16	041811_5.0039	80/1	2	3	184
2251	Wola Działkowska		16	041811_5.0039	80/1	2	3	178
2252	Wola Działkowska		17	041811_5.0039	91	2	3	304
2253	Wola Działkowska		18	041811_5.0039	93/1	2	3	465
2254	Wola Działkowska		18	041811_5.0039	93/1	2	3	491
2255	Wola Działkowska		18	041811_5.0039	93/1	2	3	174
2256	Wola Działkowska		21	041811_5.0039	60/1	2	3	170
2257	Wola Działkowska		22	041811_5.0039	64/3	2	3	245
2258	Wola Działkowska		22	041811_5.0039	64/3	2	3	62
2259	Wola Działkowska		22	041811_5.0039	64/3	2	3	160
2260	Wola Działkowska		23	041811_5.0039	77/1	2	3	170
2261	Wola Działkowska		23	041811_5.0039	77/1	2	3	149
2262	Wola Działkowska		23	041811_5.0039	77/1	2	3	24
2263	Wola Olszowa		1	041811_5.0040	21	2	3	805
2264	Wola Olszowa		2	041811_5.0040	22	2	3	65
2265	Wola Olszowa		2	041811_5.0040	23	2	3	60

Lp.	Miejscowość	Ulica	Nr	Nr obrębu	Nr działki ew.	Typ płyt	Stan płyt	Ilość m <sup>2</sup>
2266	Wola Olszowa		4	041811_5.0040	46	2	3	49
2267	Wola Olszowa		4	041811_5.0040	46	2	3	13
2268	Wola Olszowa		4	041811_5.0040	46	2	3	57
2269	Wola Olszowa		7	041811_5.0040	27	2	3	717
2270	Wola Olszowa		7	041811_5.0040	27	2	3	542
2271	Wola Olszowa		8	041811_5.0040	28/1	2	3	366
2272	Wola Olszowa		8	041811_5.0040	28/1	2	3	243
2273	Wola Olszowa		8	041811_5.0040	28/1	2	3	284
2274	Wola Olszowa		9	041811_5.0040	29	2	3	102
2275	Wola Olszowa		10	041811_5.0040	32	2	3	339
2276	Wola Olszowa		11	041811_5.0040	33	2	3	89
2277	Wola Olszowa		11	041811_5.0040	33	2	3	9
2278	Wola Olszowa		12	041811_5.0040	63	2	3	300
2279	Wola Olszowa		12	041811_5.0040	63	2	3	187
2280	Wola Olszowa		13	041811_5.0040	35	2	3	256
2281	Wola Olszowa		13	041811_5.0040	35	1	3	112
2282	Wola Olszowa		13	041811_5.0040	35	2	3	29
2283	Wola Olszowa		14	041811_5.0040	41	2	3	167
2284	Wola Olszowa		14	041811_5.0040	41	2	3	15
2285	Wola Olszowa		16	041811_5.0040	43	2	3	256
2286	Wola Olszowa		17	041811_5.0040	74	2	3	272
2287	Wola Olszowa		17	041811_5.0040	74	2	3	89
2288	Wola Olszowa		17	041811_5.0040	74	2	3	14
2289	Wola Olszowa		17	041811_5.0040	74	2	3	264
2290	Wola Olszowa-Parcele		3	041811_5.0038	115	2	3	30
2291	Wola Olszowa-Parcele		3	041811_5.0038	115	2	3	8
2292	Wola Olszowa-Parcele		3	041811_5.0038	115	2	3	20
2293	Wola Olszowa-Parcele		3	041811_5.0038	115	2	3	12
2294	Wola Olszowa-Parcele		4	041811_5.0038	117	2	3	250
2295	Wola Olszowa-Parcele		5	041811_5.0038	120/1	2	3	257
2296	Wola Olszowa-Parcele		6	041811_5.0038	127	2	3	156
2297	Wola Olszowa-Parcele		6	041811_5.0038	127	2	3	315
2298	Wola Olszowa-Parcele		6	041811_5.0038	127	2	3	547
2299	Wola Olszowa-Parcele		8	041811_5.0038	124	2	3	239
2300	Wola Olszowa-Parcele		9	041811_5.0038	121	2	3	57
2301	Wola Olszowa-Parcele		11	041811_5.0038	56	2	3	51
2302	Wola Olszowa-Parcele		11	041811_5.0038	56	2	3	286
2303	Wola Olszowa-Parcele		11	041811_5.0038	56	2	3	257
2304	Wola Olszowa-Parcele		12	041811_5.0038	60	2	3	175
2305	Wola Olszowa-Parcele		12	041811_5.0038	60	2	3	426
2306	Wola Olszowa-Parcele		12	041811_5.0038	60	2	3	51
2307	Wola Olszowa-Parcele		12	041811_5.0038	60	2	3	18
2308	Wola Olszowa-Parcele		13	041811_5.0038	132	2	3	171
2309	Wola Olszowa-Parcele		13	041811_5.0038	132	2	3	18
2310	Wola Olszowa-Parcele		14	041811_5.0038	135/1	2	3	178
2311	Wola Olszowa-Parcele		14	041811_5.0038	135/1	2	3	281
2312	Wola Olszowa-Parcele		16	041811_5.0038	75/1	2	3	262
2313	Wola Olszowa-Parcele		16	041811_5.0038	75/1	2	3	185
2314	Wola Olszowa-Parcele		20	041811_5.0038	38/1	2	3	191
2315	Wola Olszowa-Parcele		20	041811_5.0038	38/1	2	3	57

Lp.	Miejscowość	Ulica	Nr	Nr obrębu	Nr działki ew.	Typ płyt	Stan płyt	Ilość m <sup>2</sup>
2316	Wola Olszowa-Parcele		21	041811_5.0038	36	2	3	351
2317	Wola Olszowa-Parcele		21	041811_5.0038	36	2	3	57
2318	Wola Olszowa-Parcele		21	041811_5.0038	36	2	3	110
2319	Wola Olszowa-Parcele		21	041811_5.0038	36	2	3	28
2320	Wola Olszowa-Parcele		21	041811_5.0038	36	2	3	344
2321	Wola Olszowa-Parcele		21	041811_5.0038	36	2	3	250
2322	Wola Olszowa-Parcele		25	041811_5.0038	26/1	2	3	208
2323	Wola Olszowa-Parcele		27	041811_5.0038	25	2	3	256
2324	Wola Olszowa-Parcele		28	041811_5.0038	43	2	3	177
2325	Wola Olszowa-Parcele		28	041811_5.0038	43	2	3	253
2326	Wola Olszowa-Parcele		28	041811_5.0038	43	2	3	50
2327	Wola Olszowa-Parcele		32	041811_5.0038	90	2	3	380
2328	Wola Olszowa-Parcele		32	041811_5.0038	90	2	3	216
2329	Wola Olszowa-Parcele		32	041811_5.0038	90	2	3	116

**Objaśnienia:**

**Rodzaj płyt:** 1 - płyty azbestowo-cementowe płaskie, 2 - płyty azbestowo-cementowe faliste.

**Stan płyt:** 1 - wymiana lub naprawa wymagana bezzwłocznie, 2 - ponowna ocena wymagana w czasie do 1 roku, 3 - ponowna ocena w terminie do 5 lat.